



**LEGENDA:**





**Plangebied**




plangebied

**Bestemmingen**

*enkelbestemmingen*






-  Agrarisch met waarden
-  Bedrijf
-  Bos
-  Wonen

*dubbelbestemmingen*




-  Waarde - Archeologie 3

**Aanduidingen**

*gebiedsaanduidingen*

-  milieuzone - grondwaterbescherming venlo schol
-  overige zone - ecologische hoofdstructuur
-  overige zone - grondgebonden landbouw
-  overige zone - robuuste landbouw en natuur
-  vrijwaringszone - weg 1



*functieaanduidingen*

-  bedrijfswoning
-  specifieke vorm van bedrijf - paardenkliniek
-  specifieke vorm van bos - schaduwbeperking

*bouwvlak*

-  bouwvlak


*bouwaanduidingen*

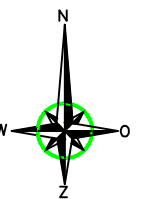
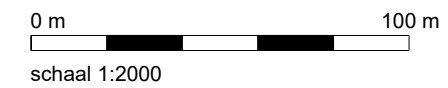
-  specifieke bouwaanduiding - overige bijbehorende bouwwerken
-  specifieke bouwaanduiding - stapmolens uitgesloten

*figuren*

-  relatie

**Verklaringen**

-  ondergrond: BGT en BRK (d.d. 4-4-2019)



|  |                    |   |
|--|--------------------|---|
| Verbeelding  | status:            | <b>vastgesteld</b>                          |
|  | besluitnummer:     |   |
| Bestemmingsplan 'Maasbreeseweg 286-296 en Schanseideweg 22 te Venlo' | datum:             | <b>25-09-2019</b>                           |
|  | wijziging:         |   |
|  | getekend:          | <b>RS</b>                                   |
|  | schaal:            | <b>1:2000</b>                               |
| Gemeente Venlo   | bladformaat:       | <b>A3</b>                                   |
|  | idn besluitgebied: | <b>NL.IMRO.0983.BP201720MAASBRW286-VA01</b> |



Kerkstraat 4  
6367 JE Voerendaal  
Tel: 045-5753255

Kerkstraat 2  
6095 BE Baexem  
Tel: 0475-459260

www.aelmans.com  
info@aelmans.com