







LEGENDA:

Plangebied




Bestemmingen

enkelbestemmingen






-  AW Agrarisch met waarden
-  B Bedrijf
-  BO Bos
-  W Wonen

dubbelbestemmingen




-  WR-A3 Waarde - Archeologie 3

Aanduidingen

gebiedsaanduidingen

-  milieuzone - grondwaterbescherming venlo schol
-  overige zone - ecologische hoofdstructuur
-  overige zone - grondgebonden landbouw
-  overige zone - robuuste landbouw en natuur
-  vrijwaringszone - weg 1



functieaanduidingen

-  (bw) bedrijfswoning
-  (sb-pkk) specifieke vorm van bedrijf - paardenkliniek
-  (sbo-sb) specifieke vorm van bos - schaduwbeperking

bouwvlak

-  bouwvlak


bouwaanduidingen


-  [sba-obb] specifieke bouwaanduiding - overige bijbehorende bouwwerken
-  [-sba-sm] specifieke bouwaanduiding - stapmolens uitgesloten

figuren

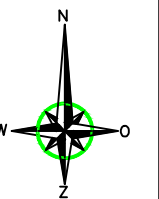
-  relatie

Verklaringen

-  kadastrale ondergrond (fragment Maasbreeseweg: d.d. 3-3-2016, fragment Schansheideweg: d.d. 10-2-2017)



schaal 1:2000



Verbeelding	status:	ontwerp
	besluitnummer:	
Bestemmingsplan 'Maasbreeseweg 286-296 en Schansheideweg 22 te Venlo'	datum:	21-12-2018
	wijziging:	
	getekend:	RS
	schaal:	1:2000
Gemeente Venlo	bladformaat:	A3
	idn besluitgebied:	NL.IMRO.0983.BP201720MAASBRW286-ON01



Kerkstraat 4
6367 JE Voerendaal
Tel: 045-5753255

Kerkstraat 2
6095 BE Baexem
Tel: 0475-459260

www.aelmans.com
info@aelmans.com