



LEGENDA:





Plangebied




plangebied

Bestemmingen

enkelbestemmingen






-  Agrarisch met waarden
-  Bedrijf
-  Bos
-  Wonen

dubbelbestemmingen




-  Waarde - Archeologie 3

Aanduidingen

gebiedsaanduidingen

-  milieuzone - grondwaterbescherming venlo schol
-  overige zone - ecologische hoofdstructuur
-  overige zone - grondgebonden landbouw
-  overige zone - robuuste landbouw en natuur
-  vrijwaringszone - weg 1



functieaanduidingen

-  bedrijfswoning
-  specifieke vorm van bedrijf - paardenkliniek
-  specifieke vorm van bos - schaduwbeperking

bouwvlak

-  bouwvlak


bouwaanduidingen


-  specifieke bouwaanduiding - overige bijbehorende bouwwerken
-  specifieke bouwaanduiding - stapmolens uitgesloten

figuren

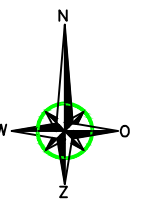
-  relatie

Verklaringen

-  kadastrale ondergrond (fragment Maasbreeseweg: d.d. 3-3-2016, fragment Schansheideweg: d.d. 10-2-2017)



schaal 1:2000



| | | |
|---|--------------------|---|
| Verbeelding | status: | ontwerp |
| | besluitnummer: | |
| Bestemmingsplan 'Maasbreeseweg 286-296 en Schansheideweg 22 te Venlo' | datum: | 21-12-2018 |
| | wijziging: | |
| | getekend: | RS |
| | schaal: | 1:2000 |
| Gemeente Venlo | bladformaat: | A3 |
| | idn besluitgebied: | NL.IMRO.0983.BP201720MAASBRW286-ON01 |



Kerkstraat 4
6367 JE Voerendaal
Tel: 045-5753255

Kerkstraat 2
6095 BE Baexem
Tel: 0475-459260

www.aelmans.com
info@aelmans.com