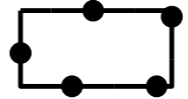


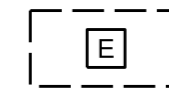
LEGENDA

Plangebied

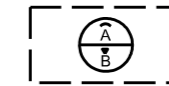


Plangebiedgrens

Maatvoeringaanduidingen



maximum aantal wooneenheden



maximum goothoogte (m),
maximum bouwhoogte (m)

Bestemmingen



Groen



Verkeer



Wonen

Bouwvlak



bouwvlak

Verklaringen



ondergrond
datum: 13-10-2017



Bestemmingsplan: Teuniswijk, Venlo-Noord

gemeente: Venlo

imro: NL.IMRO.0983.BP201803TEUNISW-VA01

tekenaar: DST
 schaal: 1:1000
 formaat: A3 (297 x 420 mm)

status dd. getekend
 concept oktober 2017
 ontwerp april 2018
 vastgesteld 24 april 2019



Parklaan 21, 5261 LR Vught
 _T 040 257 13 36 _ E info@tonnaer.nl _ I www.tonnaer.nl