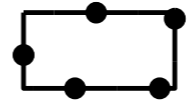


LEGENDA

Plangebied



Plangebiedgrens

Bestemmingen



Groen



Verkeer



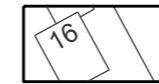
Wonen

Bouwvlak



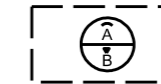
bouwvlak

Verklaringen



ondergrond
29-04-2014

Maatvoeringaanduidingen



maximum goothoogte (m),
maximum bouwhoogte (m)



maximum aantal wooneenheden



Bestemmingsplan: Karbindersstraat Venlo-Noord

gemeente: Venlo

imro: NL.IMRO.0983.BP201801KARBINSTR-VA01

tekenaar: DST

status dd. getekend

schaal: 1:1000

concept oktober 2017

formaat: A3 (297 x 420 mm)

ontwerp 26 april 2018

vastgesteld 24 april 2019



Parklaan 21, 5261 LR Vught
_T 040 257 13 36 _ E info@tonnaer.nl _ I www.tonnaer.nl