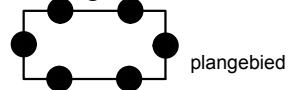


Legenda Plangebied



plangebied

Bestemmingen enkelbestemmingen



Bedrijf

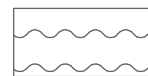


Wonen

Aanduidingen gebiedsaanduidingen

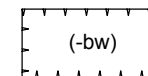


milieuzone - grondwaterbescherming venlo schol




overige zone - robuuste landbouw en natuur

functieaanduidingen



bedrijfswoning uitgesloten



opslag

bouwvlak



bouwvlak

Verklaringen



ondergrond

BESTEMMINGSPLAN WEELSEWEG 21

Gemeente Venlo

NL.IMRO.0983.BP201512WESELWG21-VA01

schaal: 1:1000

voorontwerp: / tekenaar

projectnr. BRO: 211x07578

formaat: A4

ontwerp: 02-06-2016 / SH

projectnr. VWP: 15BROTE019

concept: 31-03-2015 / JL

vastgesteld: januari 2017

bestandsnaam: 15BROTE019-003.dwg

BRO
Ruimte | om in te leven

Industriestraat 94
5931 PK Tegelen
T 077 373 06 01

www.bro.nl
tegelen@bro.nl
F 077 373 76 94

verbeelding: Viewpoint ©
www.viewpoint.nl

