

LEGENDA

Plangebied



plangrens

Bestemmingen

Enkelbestemmingen



Wonen

Dubbelbestemmingen



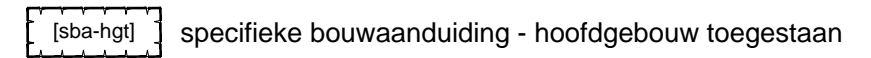
Waarde - Archeologie

Bouwvlakken



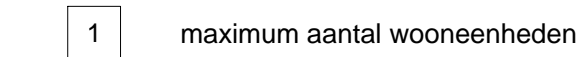
bouwvlak

Bouwaanduidingen

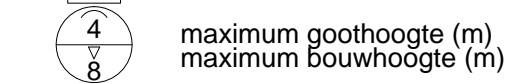


specifieke bouwaanduiding - hoofdgebouw toegestaan

Maatvoeringen



maximum aantal wooneenheden



maximum goothoogte (m)
maximum bouwhoogte (m)

verklaring



ondergrond

Bestemmingsplan "Baarlosestraat ong. te Venlo" Gemeente Venlo

idn: NL.IMRO.0983.BP2020BAARLOSESTR-VA01

datum: 11-01-2022

schaal: 1:250

kaartblad: 1 van 1

formaat: A3

status: vastgesteld



Digireg Netherlands B.V.
Schoolstraat 7
5961 EE Horst
+31 77 - 208 60 12
info@digireg.nl

Reland locatieontwikkeling
Burg. Verdijkplein 1
5835 AR Beugen
+31 85 - 043 1949
www.reland.nl

