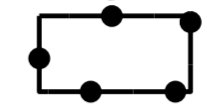




LEGENDA

Plangebied



Plangebiedgrens

Bestemmingen
bestemmingen

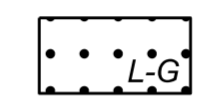


Natuur

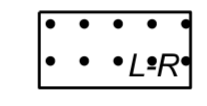


Verkeer

dubbelbestemmingen



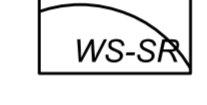
Leiding - Gas



Leiding - Riool

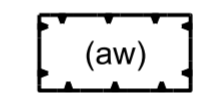


Waarde - Archeologie middelhoog



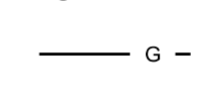
Waterstaat - Stroomvoerend rivierbed

Aanduidingen
functieaanduidingen

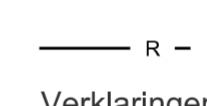


archeologische waarden

figuren

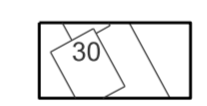


hartlijn leiding - gas



hartlijn leiding - riool

Verklaringen



ondergrond

Bestemmingsplan Natuurlijke oever Lomm en Baarlo gemeente Venlo

imro: NL.IMRO.0983.BP201315LOMMBAARLO-VA01
 status: vastgesteld
 datum: januari 2015
 tekenaar: GVE
 formaat: A2 (297 x 420mm)
 schaal: 1:5000
 Blad: Lomm



VONDERWEG 14, 5616 RM EINDHOVEN
 TELEFOON 040 257 13 36 TELEFAX 040 257 02 90

AMERIKALAAN 70C, 6199 AE MAASTRICHT AIRPORT
 TELEFOON 043 326 16 60 TELEFAX 043 326 16 64

WWW.TONNAER.NL INFO@TONNAER.NL

TONNAER



ADVISEURS IN OMGEVINGSRECHT JURIDISCHE EN BELEIDSADVISING
 DIGITALE INFORMATIE
 PLANOLOGIE EN STEDENBOUW