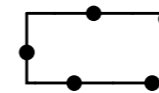




Plangebied



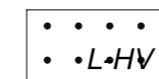
Plangebiedgrens

Bestemmingen



Bedrijf

Dubbelbestemmingen



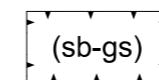
Leiding - Hoogspanningsverbinding

Gebiedsaanduidingen



geluidzone - industrie

Functieaanduidingen



specifieke vorm van bedrijf - groenstrook

Bouwvlak

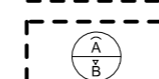


bouwvlak

Maatvoeringaanduidingen

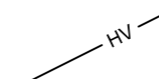


maximum bebouwingspercentage (%)



maximum goothoogte (m), maximum bouwhoogte (m)

Figuren



hartlijn leiding - hoogspanningsverbinding

Verklaringen



bestaande bebouwing en kadastrale ondergrond

Bestemmingsplan 'Ubroekweg Noord 11/11a, Venlo'

Gemeente Venlo

NL.IMRO.0983.BP202011UBROEKWN-VA01

projectnr. BRO: P00600

status: vastgesteld

wijziging: 06-12-2021 / lvW

projectnr. TPG: EP_RO-2006_644

concept: 11-03-2021 / lvW

wijziging: dd-mm-jjjj / tek

schaal: 1:500

voorontwerp: dd-mm-jjjj / tek

wijziging: dd-mm-jjjj / tek

formaat: A3

ontwerp: 07-12-2021 / lvW

laatste wijziging: dd-mm-jjjj / tek

deelplan: -

vastgesteld: 09-02-2022 / lvW

bestandsnaam: [IDN-nummer].dgn

