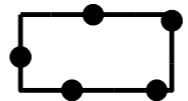


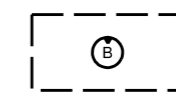
LEGENDA

Plangebied



Plangebiedgrens

Maatvoeringaanduidingen



maximum bouwhoogte (m)



maximum aantal wooneenheden

Bestemmingen



Groen



Verkeer



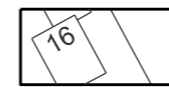
Wonen

Bouwvlak



bouwvlak

Verklaringen



ondergrond



Bestemmingsplan: Hendrik van Veldekestraat, Blerick

gemeente: Venlo

imro: NL.IMRO.0983.BP201804VELDEKESTR-VA01

tekenaar: DST
 schaal: 1:1000
 formaat: A3 (297 x 420 mm)

status dd. getekend
 concept oktober 2017
 ontwerp augustus 2018
 vastgesteld 24 april 2019



Parklaan 21, 5261 LR Vught
 T 040 257 13 36 E info@tonnaer.nl I www.tonnaer.nl