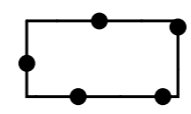





Plangebied




Plangebiedgrens

Bestemmingen

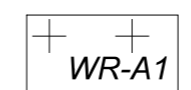


Agrarisch met waarden

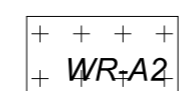


Wonen

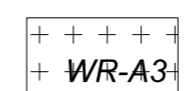
Dubbelbestemmingen




Waarde - Archeologie 1



Waarde - Archeologie 2




Waarde - Archeologie 3



Waterstaat - Waterbergend rivierbed

Bouwvlak



bouwvlak

Verklaringen



bestaande bebouwing en kadastrale ondergrond

Bestemmingsplan 'Kapelstraat 41, Lomm'

Gemeente Venlo

NL.IMRO.0983.BP201821KAPELW41-ON01

projectnr. BRO: (P00203)	status: ontwerp	wijziging: 15-06-2018 / OP
projectnr. TPG: EP_RO-2006_251	concept: 09-03-2018 / OP	wijziging: 26-09-2018 / MP
schaal: 1:1000	voorontwerp: dd-mm-jjjj / tek	wijziging: dd-mm-jjjj / tek
formaat: A3	ontwerp: 11-09-2019 / lvW	laatste wijziging: dd-mm-jjjj / tek
deelplan: 1 van 1	vastgesteld: dd-mm-jjjj / tek	bestandsnaam: [IDN-nummer].dgn