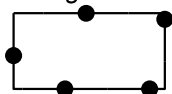





**Plangebied**




Plangebiedgrens

**Bestemmingen**



A-AB

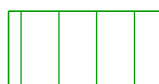
Agrarisch -  
Agrarisch bedrijf



W

Wonen

**Gebiedsaanduidingen**

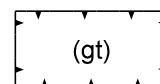


milieuzone - grondwater-  
bescherming venlo schol



robuuste landbouw en natuur

**Functieaanduidingen**



(gt)

glastuinbouw

**Bouwvlak**



bouwvlak

**BESTEMMINGSPLAN BURGERWONING GENRAYWEG 27**

Gemeente Venlo

NL.IMRO.0983.BP201223GENRAYWG27-VA01

schaal:	1:1000
formaat:	A4
concept:	31-07-2012 / SH

voorstudie:	..... / tekenaar
ontwerp:	21-01-2013 / MvdP
vastgesteld:	..... / tekenaar

projectnr. BRO:	211x05662
projectnr. VWP:	12BROTE064
bestandsnaam:	12BROTE064.rxp

