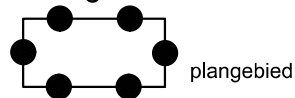


### Legenda

#### Plangebied



#### Bestemmingen

##### enkelbestemmingen




Wonen

##### dubbelbestemmingen



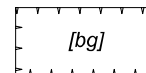
Waarde - Archeologie

#### bouwvlak

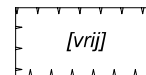


bouwvlak

#### bouwaanduidingen

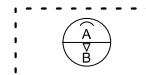


bijgebouwen



vrijstaand

#### maatvoeringsaanduidingen



maximale goot- en bouwhoogte (m)

#### Verklaringen



ondergrond

## BESTEMMINGSPLAN WATERLEIDINGSINGEL 159, VENLO.

Gemeente Venlo

NL.IMRO.0983.BP201301WATERLS159-VA01

schaal: 1:1000

voorontwerp: ...-... / tekenaar

projectnr. BRO: 211x06144

formaat: A4

ontwerp: 13-02-2013 / RvD

projectnr. VWP: 12BROTE086

concept: 10-10-2012 / LF

vastgesteld: 30-04-2014

bestandsnaam: 12BROTE086-002.dwg

