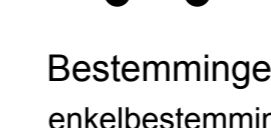




**Legenda**

**Plangebied**




plangebied

**Bestemmingen**

**enkelbestemmingen**



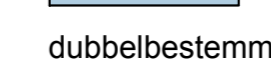
AW Agrarisch met waarden



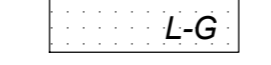
B Bedrijf



N Natuur



V Verkeer



WA-R Water - Rivier


**dubbelbestemmingen**




L-G Leiding - Gas



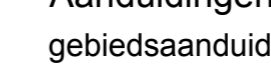
L-H Leiding - Hoogspanning



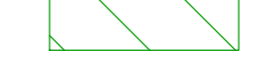
L-R Leiding - Riool



WS-BW Waterstaat - Beschermingszone watergang



WS-SR Waterstaat - Stroomvoerend rivierbed



WS-WB Waterstaat - Waterbergend rivierbed

**Aanduidingen**

**gebiedsaanduidingen**



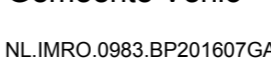
milieuzone - grondwaterbeschermingsgebied venlo schol



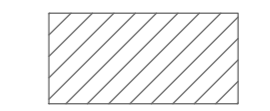
overige zone - ecologische hoofdstructuur



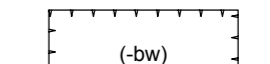
overige zone - middelhoge / hoge archeologische verwachting



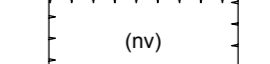
overige zone - robuuste landbouw en natuur



overige zone - stijlrand




(-bw) bedrijfswoning uitgesloten



(nv) nutsvoorziening

**bouwwlak**



bouwvlak

**figuren**



H hartlijn leiding - hoogspanning



R hartlijn leiding - riool

**Verklaringen**



ondergrond

**BESTEMMINGSPLAN GASTRANSPORTLEIDING BAARLO-VENLO**

Gemeente Venlo

NL.IMRO.0983.BP201607GASLEIDING-VA01

projectnr. BRO: 211x08176	status: ontwerp	wijziging: 27-06-2016 / RvD
projectnr. WVP: 16BROTE028	concept: 20-06-2016 / RvD	wijziging: 30-08-2016 / JL
schaal: 1:2000	voorontwerp: ..... / tekenaar	wijziging: 05-09-2016 / RvD
formaat: A2	ontwerp: 28-03-2017 / SH	laatste wijziging: ..... / tekenaar
deelplan: 1 van 1	vastgesteld: 20-06-2017 / CC	bestandsnaam: 16BROTE028-005.dwg

