

## LEGENDA

### Plangebied



Plangebied

### Enkelbestemmingen



Wonen

### Dubbelbestemmingen



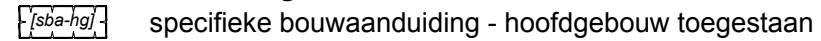
Waarde - Archeologie

### Bouwvlakken



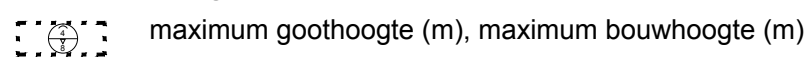
bouwvlak

### Bouwaanduidingen



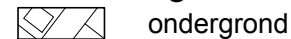
specifieke bouwaanduiding - hoofdgebouw toegestaan

### Maatvoeringen



maximum goothoogte (m), maximum bouwhoogte (m)

### Verklaringen



ondergrond

## BESTEMMINGSPLAN TEGELSEWEG ONG. BELFELD

Gemeente Venlo

NL.IMRO.0983.BP201818TEGELSEWEG-001 -VA01

**BEUSMANS & JANSEN**  
Onderzoek & Advies in Ruimtelijke Ordening

Locatie- en haalbaarheidsonderzoeken • Bestemmingsplannen • Ruimtelijke onderbouwingen  
Planchaderisio-analyses • Begeleiding bouwprojecten  
[www.beusmans-jansen.nl](http://www.beusmans-jansen.nl)

schaal:	1:1000	voorontwerp:	... / tekenaar	projectnr. OPDR:	.
formaat:	A4	ontwerp:	04-05-2020 / ES	projectnr. VWP:	19BEUSM029
concept:	23-09-2019 / ES	vastgesteld:	29-10-2020 tekenaar	bestandsnaam:	19BEUSM029-002.dwg

  
**VIEWPOINT**

brengt data in kaart

Torenallee 45  
5617 BA Eindhoven

[www.viewpoint.nl](http://www.viewpoint.nl)

[info@viewpoint.nl](mailto:info@viewpoint.nl)

040 304 10 85

