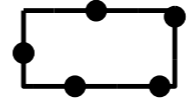


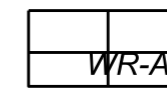
**LEGENDA**

**Plangebied**



Plangebiedgrens

**Dubbelbestemmingen**



Waarde - Archeologie

**Bestemmingen**



Groen



Verkeer



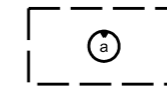
Wonen

**Bouwvlak**



bouwvlak

**Maatvoeringaanduidingen**

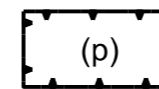


maximum bouwhoogte (m)



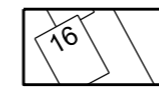
maximum aantal wooneenheden

**Functieaanduidingen**



parkeerterrein

**Verklaringen**



ondergrond  
datum: 29 - 04 - 2014



# Bestemmingsplan: IJsvogelstraat Venlo-Zuid

gemeente: Venlo

imro: NL.IMRO.0983.BP201802IJSVOGELS-VA01

tekenaar: DST  
 schaal: 1:1000  
 formaat: A3 (297 x 420 mm)

status dd. getekend  
 concept februari 2019  
 ontwerp 10 mei 2019  
 vastgesteld 9 oktober 2019



Parklaan 21, 5261 LR Vught  
 \_T 040 257 13 36 \_ E info@tonnaer.nl \_ I www.tonnaer.nl