

LEGENDA

Plangebied



plangrens

Bestemmingen

Enkelbestemmingen



Groen



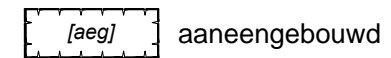
Wonen

Bouwvlakken



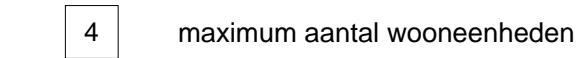
bouwvlak

Bouwaanduidingen

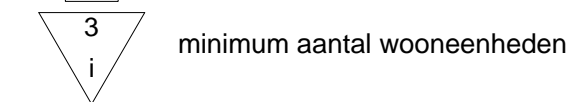


aaneengebouwd

Maatvoeringen



maximum aantal wooneenheden



minimum aantal wooneenheden

verklaring



ondergrond

Wijzigingsplan "Veerweg ong. te Velden" Gemeente Venlo

idn: NL.IMRO.0983.BP202223VEERWEG-VA01

datum: 06-06-2022

schaal: 1:500

kaartblad: 1 van 1

formaat: A3

status: vastgesteld



Digireg B.V.
Schoolstraat 7
5961 EE Horst
+31 77 - 208 60 12
info@digireg.nl

Reland locatieontwikkeling
Burg. Verdijkplein 1
5835 AR Beugen
+31 85 - 043 1949
www.reland.nl

