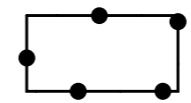


Plangebied



Plangebiedgrens

Bestemmingen



Groen

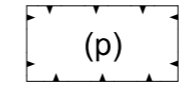


Verkeer - Verblijfsgebied




Wonen

Functieaanduidingen



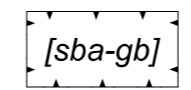
parkeerterrein

Bouwvlak



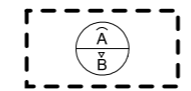
bouwvlak

Bouwaanduidingen



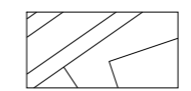
specifieke bouwaanduiding - grondgebonden

Maatvoeringaanduidingen



maximum goothoogte (m), maximum bouwhoogte (m)

Verklaringen



bestaande bebouwing en kadastrale ondergrond

Bestemmingsplan 'Tienstraat te Blerick'

Gemeente Venlo

NL.IMRO.0983.BP202113TIENDSTR-ON01

projectnr. BRO:	P05054
projectnr. TPG:	EP_RO-2006_763
schaal:	1:1000
formaat:	A3
deelplan:	-

status:	ontwerp
concept:	28-01-2022 / lvW
voorontwerp:	dd-mm-jjjj / tek
ontwerp:	07-04-2022 / lvW
vastgesteld:	dd-mm-jjjj / tek

wijziging:	dd-mm-jjjj / tek
wijziging:	dd-mm-jjjj / tek
wijziging:	dd-mm-jjjj / tek
laatste wijziging:	dd-mm-jjjj / tek
bestandsnaam:	{[IDN-nummer].dgn}



Boscheweg 107
5282 WV Boxtel
Industriestraat 94
5931 PK Tegelen

www.bro.nl
info@bro.nl
T 0411 850 400
T 077 373 0601

verbeelding: The People Group
www.thepeoplegroup.nl

