



Plangebied




Plangebiedgrens

Bestemmingen



AW Agrarisch met waarden

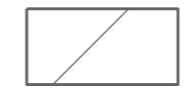


W Wonen

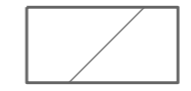
Gebiedsaanduidingen



milieuzone - grondwaterbescherming Venloschol

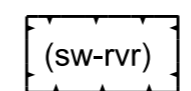


overige zone - robuuste landbouw en natuur



overige zone - voorwaardelijke verplichting - landschappelijk inpassingsplan

Funcctieaanduidingen



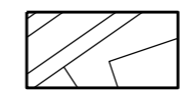
(sw-rvr) specifieke vorm van wonen - ruimte voor ruimte woning

Bouwwvlak



bouwvlak

Verklaringen



bestaande bebouwing en kadastrale ondergrond

Bestemmingsplan 'Ruimte voor Ruimte, Koelderstraat 86, Venlo'

Gemeente Venlo

NL.IMRO.0983.BP202226RVRKLD86-ON01

projectnr. BRO:	P05540
projectnr. TPG:	EP_RO-2006_609
schaal:	1:1000
formaat:	A3
deelplan:	-

status:	ontwerp
concept:	17-12-2020 / IvW
voorontwerp:	-
ontwerp:	28-08-2023 / MP
vastgesteld:	dd-mm-jjjj / tek

wijziging:	19-02-2021 / IvW
wijziging:	22-04-2022 / BL
wijziging:	07-02-2023 / MP
laatste wijziging:	23-05-2023 / MP
bestandsnaam:	{IDN-nummer}.dgn



Ruimte. Mensen. Toekomst.

verbeelding: The People Group  
www.thepeoplegroup.nl

