

# Bestemmingsplan 'Venrayseweg 121 Venlo'

Gemeente Venlo

Bijlagenboek



# Bestemmingsplan 'Venrayseweg 121 Venlo'

**Gemeente Venlo**

**Bijlagenboek**

Rapportnummer BRO:	P01368
IMRO:	--
Datum:	19 augustus 2021
Datum concept:	9 april 2020
Datum ontwerp:	augustus 2021
Datum vaststelling:	
Opdrachtgever:	GD
Projectleider BRO:	ROs / LNi
Trefwoorden:	Bestemmingsplan, bedrijfsbeëindiging, burgerwoning, logiesverblijven, schadeherstelbedrijf, Venrayseweg 121, Venlo, gemeente Venlo.
Bron foto kافت:	Hollandse Hoogte 14
Beknopte inhoud:	Bestemmingsplan ten behoeve van de bedrijfsbeëindiging van een intensieve veehouderij. Nieuw functioneel gebruik van het plangebied als reguliere burgerwoning, vier logiesverblijven en schadeherstelbedrijf.

BRO  
Vestiging Venlo  
Industriestraat 94  
5931 PK Tegelen  
T +31 (0)77 373 06 01  
E info@bro.nl

# Inhoudsopgave

<b>Bijlagen bij Toelichting</b>	<b>3</b>
Bijlage 1      Landschapsplan	4
Bijlage 2      Verkennend bodemonderzoek	13
Bijlage 3      Advies Veiligheidsregio	83
Bijlage 4      Quickscan flora en fauna	86
Bijlage 5      AERIUS notitie	102

## **Bijlagen bij Toelichting**




## **Bijlage 1 Landschapsplan**

# Landschapsplan

*in het kader van*

- **Wijziging Bestemmingsplan tbv sloop stallen en bouw bedrijfsruimte**



## Colofon

### Opdrachtgever:

Naam: Autoschade Techniek Heetkamp  
Dhr. Axel Heetkamp  
Adres: Venrayseweg 121  
Postcode en plaats: 5928 RG Venlo

### Contactpersoon

Naam; Dhr. A. Heetkamp en adviseur Ger Driessen Advies  
E-mailadres: [info@astheetkamp.nl](mailto:info@astheetkamp.nl)

Telefoon: 06-20068202

## Dossiergegevens

Projectnummer

52-2020-ov-004

Titel  
Document  
Status  
Versie  
Opsteller

Mini LKM Heetkamp Venlo  
Plan 29-4-2020 def  
Definitief  
29-4-2020 def  
Ing. Ron Janssen



## **1. Inleiding**

De ondernemer dhr. Axel Heetkamp heeft op zijn locatie Venrayseweg 121 twee stallen verworven grenzend aan het huidige erf. Het voornemen is deze verouderde stallen af te breken en hiervoor een nieuwe bedrijfsruimte te bouwen. Naast deze ruimtelijke en functiewijziging is ook het voornemen om in een deel van de bestaande woonbebouwing logiesmogelijkheden te realiseren.

Al met al een mooie impuls van deze plek, dat vanuit het LKM vraagt om een juiste landschappelijke integratie in de nieuwe situatie.

Het voornemen is een nieuwe bedrijfsruimte te bouwen van ca 1250 m<sup>2</sup> op de plek waar de oude stallen met een oppervlakte van ca 1500 m<sup>2</sup> zullen verdwijnen.

Daarnaast is de vraag om in de nieuwe situatie ook aan te geven waar de parkeervoorziening bedrijfsruimte gesitueerd worden en waar de oplossing tbv regeninfiltratie aan de orde zal zijn.

De gestelde eis is de landschappelijke integratie van de nieuwe situatie, passend binnen het nu al aanwezige fraaie groene decor!

Verder dient het regenwater nieuwe bebouwing in de nabijheid geïnfiltreerd te worden, dat mooi wordt meegenomen in het geheel.

De basisgedachte is dat in de nieuwe situatie een mooi landschappelijk geheel vormt en dit is middels onderstaand plan juist uitgewerkt en ingetekend. Dit passend bij het vele bestaande groen en de wensen ondernemer.

Dit landschappelijk inpassingsplan is door het IKL, Ron Janssen, opgesteld, in nauw overleg met de eigenaar.

Locatie en situatie staat onder weergegeven Venrayseweg 121 Venlo.





*Figuur 1: De locatie met de nieuwe bedrijfsruimte weergegeven*

Duidelijk is dat op de plek van de bestaande bebouwing ook de nieuwe bebouwing komt te staan met een oppervlakte van ca 1250 m<sup>2</sup>. Met een juiste kwaliteitsimpuls groene in de nieuwe situatie is dit gebouw passend bij de overige bebouwing/clustering.

Onderstaand geeft na de basisinfo de visie en maatregelen weer. De maatregelen zijn onderdeel van en behorende bij de wijziging bestemmingsplan en de initiatiefnemer zal deze uitvoeren, nadat de bouw afgerond is.

## **2. Basisinfo en visie**

Het landschapsplan dient op maat te zijn van de ingreep in het landschap, de bestaande beplanting en dit is samen met de eigenaar besproken.

De uitbreiding is de invulling van de open ruimte na afbraak van de stallen.

Op het bestaande erf is al veel groen aanwezig in de vorm van hagen en bomen en met het nabijgelegen groengebied (bosschage, fruitgaard en waterelement, ligt het in een fraai groen decor. Rond de nieuwe bedrijfsruimte, dus nu de bestaande stallen is minder groen aanwezig, dus een wens is dit nu vanuit het bestaande groene kader verder compleet te maken.

De parkeerplekken, worden gesitueerd op een plek, waar het ook minder opvallend vanuit de omgeving aanwezig is, dus hierbij de onderneming ook privacy biedt.

Het nu al mooie erf zal met de nieuwe aanplant verder worden verfraaid en zal het een rustiek beeld opleveren, wat mooi past bij de rest van het erf. Door het bedrijfsgebouw ook in deze sfeer

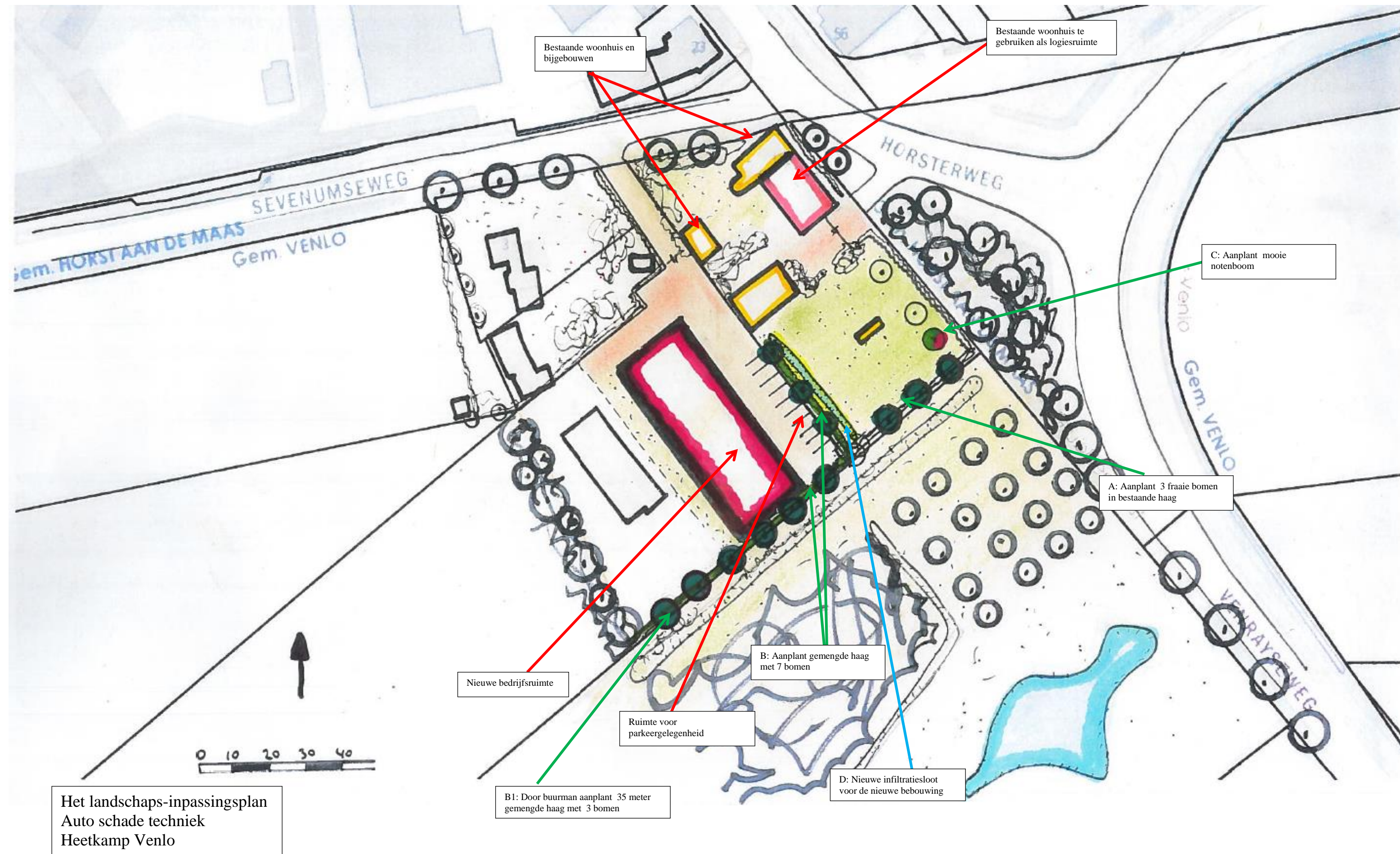
qua architectuur en kleur vorm te geven en te realiseren, draagt het ook bij aan een mooi landschappelijk plaatje.

**De visie** is om de nieuwe situatie, in het verlengde van bestaande groene decor, passend in te kleden in het groen en hiermee het groenkader rond bedrijf te vervolmaken op de eigen kavel!

De buurman heeft aangegeven deze haag ook door te zetten op zijn perceel en hiermee ook dit deel in te kleden. Met het uitbreiden van de gemengde haag met de juiste soorten (geen wortelwoekeraars) en hierin bomen te zetten, wordt een stevig kader verkregen en zeker met het deel op buurman's perceel door de buurman zelf. Het toevoegen van een nieuwe boom in de weide maakt het compleet.

Door in deze weide een infiltratiegeul te maken, is er een oplossing voor het regenwater te laten infiltreren dat hier makkelijk zal gebeuren. Met een T= 100 zal er bij een extreme bui vanaf de nieuwe bebouwing en verharding (1500 m<sup>2</sup>) 150 m<sup>3</sup> water afstromen dat in de infiltratiegeul wordt geleid. Met een lengte van 45 meter, insteek 4 meter en een diepte van 80 cm wordt hier ruimschoots aan voldaan. Door de taluds 1 : 2 te maken, wordt de infiltratiegeul een soort wadi en is dan onderdeel van het weitje. Een overloop is op deze plek niet noodzakelijk, daar het regenwater hier makkelijk infiltreert.







### 3. Het Landschapsplan met maatregelen en beplanting

De visie heeft geresulteerd in het definitieve plan, wat onderstaand in maatregelen en beplanting staat beschreven. Om een totaalplan te creëren is aan beide zijde van het project enig groen toegevoegd. En heeft de buurman aangegeven het te vervolmaken.

#### A) Aanplant 3 fraaie bomen in bestaande haag

Om het kader van de bestaande haag wat meer body te geven worden er 3 Veldesdoorns aangeplant, zijnde Acer campestre, welke mooie bomen vormen die dit kader versterken. Met een aanplantmaat van 14-16 hebben ze meteen body en deze bomen hebben verder weinig snoei nodig en kunnen verder volledig uitgroeien en zo hun functie vervullen.

In de bestaande haag wordt de sleedoorn langzaam stevig teruggesnoeid en maakt het ruimte voor de andere soorten om deze te overheersen, daar de Sleedoorn vele worteluitlopers maakt en dit in het wekje niet wenselijk is.

#### B) Aanplant gemengde haag met 7 opgaande bomen

Met een lengte van 90 meter wordt hier een fraaie haag toegevoegd, welke past in het geheel. Hiermee wordt het kader half “doorzichtig” door de gemengde haag met 7 opgaande bomen. Als een “lijst om de schilderij” omkadert dit het bedrijfserf.

De gemengde haag (op 50 cm van de grens planten) geeft juist variatie en een aantrekkelijk beeld. Het is een landelijkere haag met meer kleur en bloei.

De gemengde hagen bestaan uit:

30 %	Acer campestre	Veldesdoorn
30 %	Carpinus betulus	Haagbeuk
10 %	Ligustrum vulgare	Wilde liguster
30 %	Fagus sylvatica	Gewone beuk

De hagen wordt gemengd aangeplant (4 stuks per meter 80-100) en zal met 1 maal knippen per jaar op een hoogte van 1,40 meter een groen kader vormen.

In de haag worden een 7-tal bomen in rij aangeplant. Ook dit zijn Acer campestre, Veldesdoorn, met bij de aanplant een maat van 14-16, zodat het vanaf de start een mooi kader vormt. De bomen hebben enige opkroning nodig en kunnen verder uitgroeien tot volwassen boom.

#### B1) Aanplant gemengde haag met 3 bomen door buurman

Om het groene kader compleet te maken zal de buurman hier ook 35 meter gemengde haag met 3 bomen aanplanten, gelijk aan B. Hiermee is het groene plaatje fraai compleet.

#### C) Aanplant mooie boomweideboom

Als mooie boom om de rij compleet te maken. Het is een Tamme Kastanje of een andere vruchtboom, die net als de twee bestaande noten kan uitgroeien tot een mooie boom en hiermee dit compleet maakt.

De aanplantmaat is ook 14-16 en de boom heeft ook verder geen opkroning nodig en dient tegen vraat (paarden of zo) beschermd te worden met een boomkorf.

#### D) Bestaande infiltratiesloot

Deze sloot met een lengte van 45 meter, insteek 4 meter en diepte 80 cm voldoet bij T=100 qua inhoud aan de buffering en infiltratie van het regenwater nieuwe bebouwing.

Met een extensief beheer van deze zone langs de haag is het naast functioneel ook ecologisch een meerwaarde!



#### 4. Conclusie

Dit landschapsplan met beplantingsplan met beheer geeft weer wat aangeplant zal worden om er een mooi geheel van te maken. Op een functionele manier een mooie toevoeging.

Zo ontstaat er een project wat door aanplant, aanvullend op de mooie aanwezige aanplant, een gepaste inkleding creëert!

Dhr. Ron Janssen  
IKL 29 april 2020

provincie limburg   
gesubsidieerd door de Provincie Limburg



## **Bijlage 2 Verkennend bodemonderzoek**



VERKENNEND BODEMONDERZOEK

VENLO, X, 262

TE VENLO





**Bodem**



# Rapportage verkennend bodemonderzoek

## Venlo, X, 262 te Venlo

<b>Opdrachtgever</b>	B.V. Ontwikkelbedrijf Greenport Venlo Postbus 3125 5902 RC Venlo
<b>Rapportnummer</b>	4004.004
<b>Versienummer</b>	D1
<b>Status</b>	Eindrapportage
<b>Datum</b>	21 april 2017
<b>Vestiging</b>	Limburg Rijksweg Noord 39 6071 KS Swalmen 0475 - 504961 swalmen@econsultancy.nl
<b>Opsteller</b>	Dhr. S.J. Theeuwen
<b>Paraaf</b>	
<b>Kwaliteitscontrole</b>	Ing. D.W.J. Verwijlen
<b>Paraaf</b>	



### *Kwaliteitszorg*

Econsultancy is lid van de Vereniging Kwaliteitsborging Bodembeheer (VKB). De VKB is een vereniging van bodemadvies- en -onderzoeksbureaus en heeft als doel kwaliteitsborging en continue verbetering van de dienstverlening van haar leden op het gebied van bodembeheer. Het VKB keurmerk geeft opdrachtgevers de zekerheid dat het uitvoerend bureau werkt conform de eisen die de VKB aan haar leden stelt op het gebied van competenties en integriteit van medewerkers en het toepassen van vigerende normen en onderzoeksprotocollen.

Econsultancy werkt volgens een dynamisch kwaliteitssysteem, zoals beschreven in het kwaliteitshandboek. Ons kwaliteitssysteem is gecertificeerd volgens de kwaliteitsborgingsnormen van de NEN-EN-ISO 9001:2008.

### *Betrouwbaarheid*

Dit bodemonderzoek is op zorgvuldige wijze uitgevoerd conform de toepasselijke en van kracht zijnde regelgeving. Een bodemonderzoek wordt in zijn algemeenheid echter uitgevoerd door het steekproefsgewijs bemonsteren van de bodem, waardoor het, op basis van de resultaten van een bodemonderzoek, onmogelijk is garanties af te geven ten aanzien van de milieuhygiënische bodemkwaliteit. Daarnaast betreft het bodemonderzoek een momentopname. Econsultancy accepteert op voorhand geen aansprakelijkheid ten aanzien van mogelijke beslissingen die de opdrachtgever naar aanleiding van het door Econsultancy uitgevoerde bodemonderzoek neemt.

In dit kader dient ook opgemerkt te worden dat geraadpleegde bronnen niet altijd zonder fouten en volledig zijn. Daar Econsultancy voor het verkrijgen van historische informatie afhankelijk is van deze bronnen, kan Econsultancy niet instaan voor de juistheid en volledigheid van deze informatie.

## INHOUDSOPGAVE

1	INLEIDING .....	1
2	VOORONDERZOEK.....	1
	2.1 Geraadpleegde bronnen.....	1
	2.2 Afbakening onderzoekslocatie vooronderzoek.....	2
	2.3 Historisch en huidig gebruik onderzoekslocatie .....	2
	2.4 Calamiteiten.....	3
	2.5 Uitgevoerd(e) bodemonderzoek(en) op de onderzoekslocatie .....	3
	2.6 Belendende percelen/terreindelen.....	3
	2.7 Terreininspectie .....	4
	2.8 Toekomstige situatie.....	4
	2.9 Informatie lokale of regionale achtergrondgehalten .....	4
	2.10 Geohydrologie en bodemopbouw.....	4
3	CONCLUSIES VOORONDERZOEK (ONDERZOEKSOPZET) .....	4
4	VELDWERK.....	5
	4.1 Uitgevoerde werkzaamheden.....	5
	4.2 Zintuiglijke waarnemingen .....	6
	4.2.1 Grond.....	6
	4.2.2 Grondwater.....	6
5	LABORATORIUMONDERZOEK .....	6
	5.1 Uitvoering analyses .....	7
	5.2 Toetsingskader .....	7
	5.3 Resultaten grond- en grondwatermonsters .....	9
6	SAMENVATTING, CONCLUSIES EN ADVIES.....	10

### BIJLAGEN:

1. - Topografische ligging van de locatie
- 2a. - Locatieschets
- 2b. - Foto's onderzoekslocatie
3. - Boorprofielen
- 4a. - Analysecertificaten
- 4b. - Getoetste analyseresultaten
5. - Toetsingskader Circulaire bodemsanering
6. - Geraadpleegde bronnen

## 1 INLEIDING

Econsultancy heeft van B.V. Ontwikkelbedrijf Greenport Venlo opdracht gekregen voor het uitvoeren van een verkennend bodemonderzoek ter plaatse van het perceel kadastraal bekend als gemeente Venlo, sectie X, nummer 262 in de gemeente Venlo.

Het verkennend bodemonderzoek is uitgevoerd in het kader van de voorgenomen aankoop en ontwikkeling van de onderzoekslocatie.

Het verkennend bodemonderzoek heeft tot doel met een relatief geringe onderzoeksinspanning vast te stellen of op de onderzoekslocatie een grond- en/of grondwaterverontreiniging aanwezig is, teneinde te bepalen of er milieuhygiënische belemmeringen zijn voor de aankoop van de onderzoekslocatie.

Het vooronderzoek is verricht conform de NEN 5725:2009 "Bodem - Landbodem - Strategie voor het uitvoeren van vooronderzoek bij verkennend en nader onderzoek". Het bodemonderzoek is uitgevoerd conform de NEN 5740:2009 "Bodem - Landbodem - Strategie voor het uitvoeren van verkennend bodemonderzoek - Onderzoek naar de milieuhygiënische kwaliteit van bodem en grond".

Het veldwerk en de bemonstering zijn door medewerkers van Fransen Milieutechniek te Landgraaf verricht onder certificaat op grond van de BRL SIKB 2000 "Veldwerk bij milieuhygiënisch bodem- en waterbodemonderzoek", protocollen 2001 en 2002. De analyseresultaten zijn getoetst aan het toetsingskader van VROM (Circulaire bodemsanering 2013) en aan de achtergrondwaarden voor grond uit de Regeling bodemkwaliteit (bijlage B, tabel 1), VROM, 2007.

Econsultancy is onder meer gecertificeerd voor de protocollen 2001 en 2002 van de BRL SIKB 2000. In dat kader verklaart Econsultancy geen eigenaar van de onderzoekslocatie te zijn of te worden.

## 2 VOORONDERZOEK

### 2.1 Geraadpleegde bronnen

De informatie over de onderzoekslocatie is gebaseerd op de bij de gemeente Venlo aanwezige informatie (contactpersoon mevrouw M. Geelen), informatie verkregen van de opdrachtgever (contactpersoon ing. J. Jeurissen) en informatie verkregen uit de op 5 april 2017 uitgevoerde terreininspectie waarbij tevens is gesproken met de huidige eigenaar (de heer Verhaegh).

Van de locatie en de directe omgeving zijn uit verschillende informatiebronnen gegevens verzameld over:

- het historische, huidige en toekomstige gebruik;
- eventuele calamiteiten;
- eventueel eerder uitgevoerde bodemonderzoeken;
- de bodemopbouw en geohydrologie;
- verhardingen, kabels en leidingen.

Bijlage 6 geeft een overzicht van de geraadpleegde bronnen.

## 2.2 Afbakening onderzoekslocatie vooronderzoek

Het vooronderzoek omvat de onderzoekslocatie en de direct hieraan grenzende percelen.

De onderzoekslocatie ( $\pm 18.744 \text{ m}^2$ ) ligt aan de Sevenumseweg te Venlo, circa 6 kilometer ten noordwesten van de kern van Venlo (zie bijlage 1). De onderzoekslocatie is kadastraal bekend gemeente Venlo, sectie X, nummer 262.

Volgens het Actueel Hoogtebestand Nederland ([www.ahn.nl](http://www.ahn.nl)) zijn de coördinaten van de onderzoekslocatie  $X = 204.990$ ,  $Y = 381.065$  en bevindt het maaiveld zich op een hoogte van circa  $24,5 \text{ m} + \text{NAP}$ .

## 2.3 Historisch en huidig gebruik onderzoekslocatie

Volgens historisch kaartmateriaal uit omstreeks 1900 bestond de onderzoekslocatie, alsmede de omgeving ervan, destijds uit heide- en bosgebied en was de onderzoekslocatie reeds kleinschalig in gebruik als akkerland. Omstreeks 1930 is de onderzoekslocatie in cultuur gebracht en volledig in gebruik genomen als akkerland. Vanaf medio jaren 50 van de vorige eeuw zijn, voor de oostzijde van de onderzoekslocatie, diverse bouwvergunningen afgegeven voor agrarische bedrijfsbebouwing (zie onderstaand figuur). Het is niet bekend of al deze bouwwerken daadwerkelijk zijn gerealiseerd. Momenteel is de oostzijde van de onderzoekslocatie bebouwd met een drietal varkensstallen en een sleufsilo. Het terreindeel nabij deze stallen is volledig voorzien van een betonverharding, welke is gefundeerd op zand. De stallen zijn voorzien van (sterk verweerde) eternit golfplaten (zie foto's in bijlage 2b) waarbij géén dakgoot is aangebracht. Verder is er een kleinschalige (buiten gebruik ogende) spoelplaats op de onderzoekslocatie aanwezig welke is voorzien van een intact zijnde vloestofkerende betonverharding, waarvan de afvoer is aangesloten op de riolering. Het overige terreindeel is in gebruik als akkerland. Verder bevindt zich tussen het agrarisch bedrijfsterrein en het akkerland een groenstrook. In bijlage 2a is de huidige situatie op een locatieschets weergegeven. Bijlage 2b bevat enkele foto's van de onderzoekslocatie.

Datum	Omschrijving vergunning
7 januari 1955	Vergunning voor het bouwen van een kippenhok (nummer 505)
30 augustus 1956	Vergunning voor het bouwen van varkensstallen (nummer 696)
2 september 1958	Vergunning voor het verbouwen van een stal (nummer 116)
30 september 1968	Vergunning voor het verbouwen van een stalling (nummer 188)
19 maart 1970	Vergunning voor het bouwen van een open veldschuur (nummer 27)
1 juni 1970	Vergunning voor de verbouwen van een woning (nummer 66)
21 september 1970	Vergunning voor het bouwen van een kippenhok (nummer 122)
19 maart 1975	Vergunning voor het bouwen van een varkensstal (nummer 75118-1975)
17 september 1975	Hinderwetvergunning tot het uitbreiden en wijzigen van een inrichting (kuiken- en varkenshouderij) waar mest en meststoffen worden bewaard (nummer 4/75)
15 april 1980	Hinderwetvergunning ex. art. 6a de gehele inrichting (mestvarkens- en mestkuikenhouderij) omvattend (nummer 11/79)
6 mei 1980	Vergunning voor het verbouwen van een kuikenhok tot varkensstal (nummer 59/890)
15 december 1992	Hinderwetvergunning de gehele inrichting omvattende vergunning (nummer 1992/20)
20 februari 2004	Vergunning Wet milieubeheer voor een varkenshouderij (nummer WM15903)

In het verleden zijn (mogelijk) een drietal boven- en/of ondergrondse brandstoftanks op de onderzoekslocatie aanwezig geweest. Voor meer informatie inzake deze brandstoftanks, wordt verwezen naar hoofdstuk 2.5.

Met uitzondering van de sterk verweerde eternit golfplaten op de varkensstallen, zijn er geen aanwezigingen gevonden, die aanleiding geven een (asbest)verontreiniging op de locatie te verwachten.

Verder blijkt uit de geraadpleegde bronnen geen aanwezigheid van ophogingen, dempingen of stor-tingen.

## **2.4 Calamiteiten**

Voor zover bij de opdrachtgever bekend hebben zich op de onderzoekslocatie in het verleden geen calamiteiten met een bodembedreigend karakter voorgedaan. Ook uit informatie van de gemeente Venlo blijkt niet dat er zich in het verleden bodembedreigende calamiteiten hebben voorgedaan.

## **2.5 Uitgevoerd(e) bodemonderzoek(en) op de onderzoekslocatie**

In 2010 is door HMB bv een verkennend bodemonderzoek op -en nabij (< 25 m) de onderzoekslocatie uitgevoerd (rapportnummer 09236703A; d.d. 8 maart 2010). Destijds is ter plaatse van een beoogd bouwblok ten zuidwesten van de huidige onderzoekslocatie een deel akkerland onderzocht en zijn (enkel) drie voormalige diesel-, HBO- en petroleumtanks ter plaatse van de huidige onderzoekslocatie onderzocht. De (bovengrondse) dieseltank ( $\pm$  600 liter) met lekbakvoorziening bleek destijds niet meer aanwezig te zijn en is (zelfs) mogelijk nimmer op de onderzoekslocatie gerealiseerd. De (ondergrondse) HBO-tank (3.000 liter) die in de hinderwettekening uit 1979 bleek reeds door een KIWA-gecertificeerd bedrijf te zijn gesaneerd. De ondergrondse petroleumtank (5.000 liter) is rond 1990 in eigen beheer uit de bodem verwijderd. In het opgeboorde materiaal van de gehele onderzoekslocatie zijn destijds zintuiglijk géén verontreinigingen (met olieproducten) waargenomen. In de verdachte bodemlagen ter plaatse van de (al dan niet gerealiseerde) voormalige opslagtanks, zijn destijds géén verhoogde gehalten aan minerale olie waargenomen. Ter plaatse van het akkerland, buiten de huidige onderzoekslocatie, is destijds in de bovengrond een licht verhoogd cadmium- en/of kopergehalte geconstateerd. De ondergrond bleek destijds licht verontreinigd te zijn met PAK. Het grondwater bleek destijds licht verontreinigd te zijn met barium.

In 2009 is door HMB bv een verkennend bodemonderzoek op -en nabij (> 25 m) de onderzoekslocatie uitgevoerd (rapportnummer 09236702A; d.d. 24 november 2009). Ter plaatse van onderhavige onderzoekslocatie is destijds enkel een spoelplaats onderzocht welke is gerealiseerd ten behoeve van het reinigen c.q. ontsmetten van landbouwvoer- en werktuigen en eventuele vrachtauto's. Deze spoelplaats was destijds (reeds) voorzien van een vloeistofkerende betonverharding. De bovengrond alhier is destijds middels drie boringen bemonsterd en analytisch onderzocht op metalen, organochloorbestrijdingsmiddelen (OCB) en polychloorbifenylen (PCB). Zintuiglijk zijn destijds geen verontreinigingen waargenomen. De bovengrond bleek destijds licht verontreinigd te zijn met PCB.

## **2.6 Belendende percelen/terreindelen**

De onderzoekslocatie is gelegen in het buitengebied van Venlo. In bijlage 6 zijn de geraadpleegde informatiebronnen voor de omliggende terreindelen en belendende percelen binnen 25 meter van de onderzoekslocatie opgenomen. Ten noord(oost)en van de onderzoekslocatie bevinden zich woningen met siertuinen en de Sevenumseweg. In overige richtingen bevindt zich akkerland.



Van de aangrenzende percelen zijn geen bodemonderzoeksgegevens bekend. Uit de verzamelde informatie blijkt dat er vanuit de omliggende percelen geen grensoverschrijdende verontreinigingen zijn te verwachten.

## **2.7 Terreininspectie**

Voorafgaand aan het bodemonderzoek is er een terreininspectie uitgevoerd. Deze is gericht op de identificatie van bronnen, die mogelijk hebben geleid of kunnen leiden tot een grond- en/of grondwaterverontreiniging.

De tijdens de terreininspectie aangetroffen situatie komt overeen met de locatiegegevens, zoals deze zijn opgenomen in paragraaf 2.3. Op de onderzoekslocatie zijn geen mogelijke bronnen voor een grond- en/of grondwaterverontreiniging aangetroffen.

Op het maaiveld zijn geen asbestverdachte materialen waargenomen.

## **2.8 Toekomstige situatie**

De initiatiefnemer is voornemens de locatie aan te kopen en in een later stadium te ontwikkelen tot industrieterrein.

## **2.9 Informatie lokale of regionale achtergrondgehalten**

De onderzoekslocatie bevindt zich volgens de bodemkwaliteitskaart van de gemeente Venlo binnen de bodemfunctieklasse "Buitengebied zand/Ontwikkeling na 1990". Binnen dit gebied komen in de bovengrond verhoogde gehalten aan cadmium, kwik, koper, nikkel, lood, zink, minerale olie en PAK voor. In de ondergrond komen binnen dit gebied verhoogde gehalten aan cadmium en nikkel voor. Tevens komen regionaal verhoogde concentraties van metalen in het grondwater voor. De provincie Limburg heeft specifieke beleidslijnen geformuleerd met betrekking tot deze regionaal verhoogde concentraties van metalen in het grondwater (zie onder meer brief 95/36199V van Gedeputeerde Staten van de provincie Limburg van 12 september 1995).

## **2.10 Geohydrologie en bodemopbouw**

De gemiddelde stand van het freatisch grondwater bedraagt  $\pm 21$  m +NAP, waardoor het grondwater zich op  $\pm 3,5$  m -mv zou bevinden. Het water van het eerste watervoerend pakket stroomt volgens de isohypsenkaart van de Dienst Grondwaterverkenning van TNO, kaartblad 52 Oost, 1978 (schaal 1:50.000), in noordoostelijke richting. Op een afstand van  $\pm 2$  km ten zuidoosten van de onderzoekslocatie ligt het pompstation Californië. De onttrekking van dit pompstation heeft geen invloed op de grondwaterstroming van het freatisch grondwater. De onderzoekslocatie ligt in een grondwaterbeschermingsgebied voor niet-freatisch grondwater.

Voor wat betreft de bodemopbouw en geohydrologie wordt verder verwezen naar de door Econsultancy bv voor de gemeente Venlo opgestelde landschappelijke overzichtskaart met bijbehorende toelichting (rapportnummer 07126078 VEN.GEM.GGB; d.d. 23 juni 2008).

## **3 CONCLUSIES VOORONDERZOEK (ONDERZOEKSOPZET)**

Ten behoeve van het bodemonderzoek is, op basis van het vooronderzoek, een tweetal deellocaties geïdentificeerd. In tabel I zijn de onderzoeksstrategieën, die van toepassing zijn op de betreffende deellocaties, weergegeven.

**Tabel I. Onderzoeksstrategieën**

Deellocatie		Oppervlakte	Verwachte stoffen	Onderzoeksstrategie
A	agrarisch bedrijf	± 3.944 m <sup>2</sup>	metalen, PAK en PCB	VED-HE (bovengrond) ONV (ondergrond)
B	akkerland	± 14.800 m <sup>2</sup>	-	ONV-GR

**Onderzoeksstrategieën volgens NEN 5740:**

ONV : Onverdacht

ONV-GR : Grootschalig onverdacht

VED-HE : Verdacht, diffuse bodembelasting, heterogene verontreiniging

## 4 VELDWERK

### 4.1 Uitgevoerde werkzaamheden

Tijdens het opstellen van het boorplan is rekening gehouden met de doelstellingen en de richtlijnen, die geformuleerd zijn in de inleiding. Daarnaast is rekening gehouden met de onderzoeksprotocollen, zoals weergegeven in tabel I en de ligging van kabels en leidingen. Bijlage 2a bevat de locatieschets met daarop aangegeven de situering van de boorpunten en de peilbuis. In bijlage 3 zijn de boorprofielen opgenomen.

Aan de hand van de geldende onderzoeksstrategieën zijn de werkzaamheden uitgevoerd zoals die in tabel II zijn vermeld. Het veldwerk is op 6 april 2017 uitgevoerd, onder kwaliteitsverantwoordelijkheid van de heer J.J. Buis. Deze medewerker van Fransen Milieutechniek staat geregistreerd als ervaren veldwerker voor het protocol 2001 van de BRL SIKB 2000 "Veldwerk bij milieuhygiënisch bodem- en waterbodemonderzoek".

De grondwaterbemonstering van deellocatie A (agrarisch bedrijf) is op 13 april 2017 uitgevoerd door de heer J.J. Buis. De grondwaterbemonstering van deellocatie B (akkerland) is (in afwijking op de NEN 5740), op verzoek van de opdrachtgever, op 6 april 2017 uitgevoerd door de heer S.F.T.P. Pernis. Deze medewerkers van Fransen Milieutechniek staan geregistreerd als ervaren veldwerkers voor het protocol 2002 van de BRL SIKB 2000 "Veldwerk bij milieuhygiënisch bodem- en waterbodemonderzoek".

Aan de hand van de geldende onderzoeksstrategieën zijn de werkzaamheden uitgevoerd zoals die in tabel II zijn vermeld.

**Tabel II. Uitgevoerde werkzaamheden**

Deellocatie		Veldwerk		Analyses	
		Boringen/peilbuizen	Verharding	Grond	Grondwater
A	agrarisch bedrijf	12 (1,0 m -mv) 2 (2,0 m -mv) 1 (peilbuis)	deels beton	Verdachte laag: 3x standaardpakket  Ondergrond: 1x standaardpakket	1x standaardpakket

B	akkerland	17 (0,5 m -mv) 4 (2,0 m -mv) 3 (peilbuizen)	onverhard	Bovengrond: 2x standaardpakket  Ondergrond: 2x standaardpakket	3x standaardpakket
---	-----------	---	-----------	--	--------------------

De boringen zijn geplaatst met behulp van een beton- en edelmanboor. Van het opgeboorde materiaal is een boorbeschrijving conform de NEN 5104 gemaakt en zijn er grondmonsters genomen over trajecten van ten hoogste 0,5 m, waarbij bodemlagen met verontreinigingskenmerken of een afwijkende textuur separaat bemonsterd zijn. Voor de geplaatste peilbuizen geldt dat het onderste gedeelte van de peilbuis (het peilfilter) is geperforeerd en de ruimte tussen de wand van het boorgat en het peilfilter is opgevuld met filtergrind. Boven het filtergrind is een laag zwelklei aangebracht, zodat er géén verontreinigingen van bovenaf in de peilbuis kunnen migreren. De filterstelling is bepaald op basis van de grondwaterstand, zoals deze tijdens de veldwerkzaamheden op 6 april 2017 is ingeschat. De peilbuizen zijn direct na plaatsing afgepompt.

## 4.2 Zintuiglijke waarnemingen

### 4.2.1 Grond

De bodem bestaat voornamelijk uit zwak tot matig siltig, matig fijn zand. De bovengrond is bovendien plaatselijk zwak tot sterk humeus. Verder bevat de bodem plaatselijk veenresten of bijmenging van roest of is het bodemmateriaal zwak tot sterk roesthoudend. In het opgeboorde materiaal zijn zintuiglijk geen verontreinigingen waargenomen.

Tijdens de veldwerkzaamheden zijn op het maaiveld van de onderzoekslocatie, alsmede in de bodem, geen asbestverdachte materialen aangetroffen. Hierbij wordt opgemerkt dat gelet op de doelstelling van het onderzoek de veldwerkzaamheden niet conform de NEN 5707 ("Bodem - Inspectie, monsterneming en analyse van asbest in bodem en partijen grond") zijn uitgevoerd. De uitkomst van het onderzoek is met betrekking tot de parameter asbest derhalve indicatief.

### 4.2.2 Grondwater

De grondwaterbemonstering is uitgevoerd conform de eisen uit het protocol 2002 van de BRL SIKB 2000 en de NEN 5744:2011. Tabel III geeft een overzicht van de grondwaterstand en de in het veld bepaalde waarde van de troebelheid en EGV.

**Tabel III. Overzicht gegevens peilbuizen en veldmetingen grondwater**

Peilbuisnummer	Filterstelling (m -mv)	Grondwaterstand (m -mv)	Elektrisch Geleidingsvermogen (EGV)	Troebelheid (NTU)
<i>Deellocatie A: agrarisch bedrijf</i>				
A01	2,75-3,75	2,65	470	36,1
<i>Deellocatie B: akkerland</i>				
B01	2,15-3,15	1,75	671	30,5
B02	2,1-3,1	1,52	321	18,5
B03	2,2-3,2	1,91	516	287

## 5 LABORATORIUMONDERZOEK

## 5.1 Uitvoering analyses

Alle grond- en grondwatermonsters zijn aangeboden aan een laboratorium dat is erkend door de Raad voor Accreditatie en AS3000-geaccrediteerd is voor milieuhygiënisch bodemonderzoek. In het laboratorium zijn in totaal 8 grondmengmonsters samengesteld conform tabel II in hoofdstuk 4.1. De 8 grondmengmonsters en de 4 grondwatermonsters zijn geanalyseerd op de volgende pakketten:

- *standaardpakket grond:*  
droge stof, lutum- en organisch stof, metalen (barium, cadmium, kobalt, koper, kwik, lood, molybdeen, nikkel en zink), polychloorbifenylen (PCB), polycyclische aromatische koolwaterstoffen (PAK) en minerale olie;
- *standaardpakket grondwater:*  
metalen (barium, cadmium, kobalt, koper, kwik, lood, molybdeen, nikkel en zink), vluchtige aromaten (BTEX), styreen, naftaleen, gehalogeneerde koolwaterstoffen (VOX) en minerale olie.

Tabel IV in hoofdstuk 5.3 geeft een overzicht van de samenstelling van de grondmengmonsters.

## 5.2 Toetsingskader

De analyseresultaten zijn getoetst aan het toetsingskader van VROM (Circulaire bodemsanering 2013) en aan de achtergrondwaarden voor grond uit de Regeling bodemkwaliteit (bijlage B, tabel 1), VROM, 2007. Het toetsingskader voor de beoordeling van de gehalten en/of concentraties van verontreinigingen is gegeven in de toetsingstabel en bevat voor grond en grondwater elk drie te onderscheiden waarden met de verschillende niveaus:

- *achtergrondwaarde:*  
deze waarde ("AW") geeft de gehalten aan zoals die op dit moment voorkomen in de bodem van natuur- en landbouwgronden, waarvoor geldt dat er geen sprake is van belasting door lokale verontreinigingsbronnen;
- *streefwaarde:*  
deze waarde ("S") geeft het milieukwaliteitsniveau aan voor grondwater, waarbij als nadelig te waarden effecten verwaarloosbaar worden geacht;
- *tussenwaarde:*  
deze waarde ("T") is de helft van de som van de achtergrondwaarde (of in het geval van grondwater de streefwaarde) en de interventiewaarde. De tussenwaarde is de concentratiegrens waarboven in beginsel nader onderzoek moet worden uitgevoerd, omdat het vermoeden van ernstige bodemverontreiniging bestaat;
- *interventiewaarde:*  
deze waarde ("I") geeft het niveau voor verontreinigingen in grond en grondwater aan waarboven ernstige vermindering of dreigende vermindering optreedt van de functionele eigenschappen, die de bodem heeft voor mens, plant of dier. Bij gehalten en/of concentraties boven de interventiewaarde is er sprake van een sterke verontreiniging. Bij overschrijding van de interventiewaarde wordt vaak een nader onderzoek uitgevoerd om de ernst van de verontreiniging en de spoedeisendheid van de sanering te bepalen. Wanneer het boven de tussenwaarde of interventiewaarde gelegen gehalte een natuurlijke oorsprong heeft, is uitvoering van vervolgonderzoek meestal niet noodzakelijk.

In bijlage 5 is de toetsingstabel opgenomen uit de eerder genoemde circulaire. Deze bijlage bevat de achtergrondwaarden en de interventiewaarden voor een standaardbodem (10% organische stof en 25% lutum). De gemeten gehalten zijn door middel van een BoToVa-toetsing, met behulp van de door het laboratorium bepaalde waarden voor het organische stof- en lutumgehalte, omgerekend naar gehalten in een standaardbodem en vervolgens getoetst.

De gebruikte analysetechnieken zijn weergegeven op de certificaten in bijlage 4a. Om de mate van verontreiniging aan te geven wordt de volgende terminologie gebruikt:

Grond:

- niet verontreinigd:      gehalte  $\leq$  achtergrondwaarde en/of detectielimiet;
- licht verontreinigd:    gehalte  $>$  achtergrondwaarde en  $\leq$  tussenwaarde;
- matig verontreinigd:    gehalte  $>$  tussenwaarde  $\leq$  interventiewaarde;
- sterk verontreinigd:    gehalte  $>$  interventiewaarde.

Grondwater:

- niet verontreinigd:      concentratie  $\leq$  streefwaarde en/of detectielimiet;
- licht verontreinigd:    concentratie  $>$  streefwaarde en  $\leq$  tussenwaarde;
- matig verontreinigd:    concentratie  $>$  tussenwaarde  $\leq$  interventiewaarde;
- sterk verontreinigd:    concentratie  $>$  interventiewaarde.

### 5.3 Resultaten grond- en grondwatermonsters

Tabel IV geeft een overzicht van de parameters in de grond die de geldende toetsingskaders overschrijden.

**Tabel IV. Overschrijdingen toetsingskaders grond**

Grondmeng-monster	Traject (cm -mv)	Gehalte > AW (licht verontreinigd)	Gehalte > T (matig verontreinigd)	Gehalte > I (sterk verontreinigd)
<i>Deellocatie A: agrarisch bedrijf</i>				
MMA1	A02 (15-30) A04 (16-25) A06 (10-25) A07 (12-40)	-	-	-
MMA2	A05 (15-65) A08 (12-60) A09 (13-60) A12 (20-60)	-	-	-
MMA3	A10 (0-50) A11 (0-50) A13 (0-40) A15 (0-50)	PCB	-	-
MMA4	A01 (70-120) A01 (120-150) A02 (120-150) A02(150-200) A03 (100-150) A03 (150-200) A13 (60-100)	-	-	-
<i>Deellocatie B: akkerland</i>				
MMB1	B07 (0-40) B08 (0-40) B09 (0-40) B10 (0-50) B12 (0-50) B15 (0-50) B22 (0-30) B24 (0-50)	-	-	-
MMB2	B01 (0-50) B02 (0-50) B04 (0-30) B13 (0-40) B16 (0-30) B17 (0-50) B20 (0-50) B21 (0-40)	-	-	-
MMB3	B01 (50-100) B01 (100-150) B01 (150-200) B02(100-150) B02 (150-200) B04 (50-100) B05 (70-100)	-	-	-
MMB4	B03 (50-100) B03 (100-150) B03 (150-200) B06(50-100) B06 (100-150) B06 (150-200) B07 (100-150)	-	-	-

Tabel V geeft een overzicht van de parameters in het grondwater die het geldende toetsingskader overschrijden.

**Tabel V. Overschrijdingen toetsingskader grondwater**

Grondwater-monster	Concentratie > S (licht verontreinigd)	Concentratie > T (matig verontreinigd)	Concentratie > I (sterk verontreinigd)
<i>Deellocatie A: agrarisch bedrijf</i>			
A01	barium koper	-	-
<i>Deellocatie B: akkerland</i>			
B01	barium	-	koper
B02	barium	-	-
B03	barium	-	-

Bijlage 4a bevat de door het laboratorium aangeleverde analysecertificaten. Bijlage 4b bevat de getoetste analyseresultaten.

## 6 SAMENVATTING, CONCLUSIES EN ADVIES

Econsultancy heeft in opdracht van B.V. Ontwikkelbedrijf Greenport Venlo een verkennend bodemonderzoek uitgevoerd ter plaatse van het perceel kadastraal bekend als gemeente Venlo, sectie X, nummer 262 in de gemeente Venlo.

Het bodemonderzoek is uitgevoerd in het kader van de voorgenomen aankoop en ontwikkeling van de onderzoekslocatie.

De bodem bestaat voornamelijk uit zwak tot matig siltig, matig fijn zand. De bovengrond is bovendien plaatselijk zwak tot sterk humeus. Verder bevat de bodem plaatselijk veenresten of bijmenging van roest of is het bodemmateriaal zwak tot sterk roesthoudend. In het opgeboorde materiaal zijn zintuiglijk geen verontreinigingen waargenomen.

Op de onderzoekslocatie zijn de volgende deellocaties onderzocht:

### *Deellocatie A: agrarisch bedrijf*

De bovengrond ter plaatse van deze deellocatie is plaatselijk licht verontreinigd met PCB. Deze parameter is reeds in voorgaand bodemonderzoek op de onderzoekslocatie (plaatselijk) aangetoond. In de ondergrond zijn analytisch géén verontreinigingen geconstateerd. Het grondwater is licht verontreinigd met metalen. Deze metaalverontreinigingen zijn te relateren aan de regionaal verhoogde achtergrondconcentraties van metalen in het grondwater.

De vooraf gestelde hypothese, dat de onderzoekslocatie als "verdacht" dient worden beschouwd wordt, op basis van de **lichte** verontreinigingen, bevestigd. Er bestaat echter géén aanleiding tot het uitvoeren van nader bodemonderzoek op de onderzochte parameters.

### *Deellocatie B: akkerland*

In zowel de boven- en ondergrond zijn analytisch géén verontreinigingen geconstateerd. Het grondwater is plaatselijk licht tot sterk verontreinigd met metalen. De metaalverontreinigingen zijn te relateren aan de regionaal verhoogde achtergrondconcentraties van metalen in het grondwater.

De vooraf gestelde hypothese, dat de onderzoekslocatie als "onverdacht" kan worden beschouwd wordt, op basis van de **lichte** verontreinigingen, verworpen. Er bestaat echter géén aanleiding tot het uitvoeren van nader bodemonderzoek op de onderzochte parameters.

### **Advies**

Op de stallen zijn eternit golfplaten waargenomen. Van dit soort asbesthoudende golfplaten is bekend dat, gedurende de periode dat deze asbesthoudende golfplaten op het dak gesitueerd zijn geweest (> 20 jaar), deze onderhavig zijn aan (sterke) verwerking door weersinvloeden e.d.. Als gevolg van deze verwerking spoelen asbestvezels van dit plaatmateriaal van het dak af en komt op de onderliggende bodem terecht. Diverse bodemonderzoeken hebben inmiddels aangetoond dat in de "inspoelzone" van regenwater onder dergelijke asbestdaken zónder dakgoot vaak zéér hoge asbestgehalten bevatten (ver boven de interventiewaarde van 100 mg/kg d.s.). Derhalve adviseert Econsultancy om, ten tijde van de herontwikkeling van de onderzoekslocatie (na de sloop van de stallen) over de gehele lengte van het onverharde terreindeel direct onder de dakranden, middels een BUS-melding, een bodemsanering uit te voeren. Hierbij adviseert Econsultancy de bodemlaag tot 1,5 meter vanaf de muur, tot een diepte van 0,2 m -mv onder milieukundige begeleiding te saneren en af te voeren naar een erkend verwerker.

Indien er werkzaamheden plaatsvinden, waarbij grond vrijkomt, kan de grond niet zonder meer worden afgevoerd of elders worden toegepast. De regels van het Besluit bodemkwaliteit zijn hierop mogelijk van toepassing.

Econsultancy  
Swalmen, 21 april 2017




# Bijlage 1 Topografische ligging van de locatie



Schaal 1:25.000  
Deze kaart is noordgericht





<b>Titel:</b> Sevenumseweg 3 te Venlo
 Project: 4004.004
Schaal: 1:500
Getekend: STh
Bijlage: 2a







# Legenda

Boringen	
Omschrijving	Symbol
Boring tot 0,5 m -mv	
Boring tot 1,0 m -mv	
Boring tot 1,5 m -mv	
Boring tot 2,0 m -mv	
Boring tot 2,5 m -mv	
Boring tot 3,0 m -mv	
Boring tot 3,5 m -mv	
Boring tot 4,0 m -mv	
Boring tot 4,5 m -mv	
Boring tot 5,0 m -mv	
Peilbuis	
Peilbuis (diep)	
Voorgaande boring tot 0,5 m -mv	
Voorgaande boring tot 1,0 m -mv	
Voorgaande boring tot 1,5 m -mv	
Voorgaande boring tot 2,0 m -mv	
Voorgaande boring tot 2,5 m -mv	
Voorgaande boring tot 3,0 m -mv	
Voorgaande boring tot 3,5 m -mv	
Voorgaande boring tot 4,0 m -mv	
Voorgaande boring tot 4,5 m -mv	
Voorgaande boring tot 5,0 m -mv	
Voorgaande peilbuis	
Voorgaande peilbuis (diep)	
Kernboring 80 mm	
Kernboring 120 mm + boring tot 0,5 m -mv	
Kernboring 120 mm + boring tot 1,0 m -mv	
Kernboring 120 mm + boring tot 1,5 m -mv	
Kernboring 120 mm + boring tot 2,0 m -mv	
Kernboring 120 mm + boring tot 2,5 m -mv	
Kernboring 120 mm + boring tot 3,0 m -mv	
Kernboring 120 mm + boring tot 3,5 m -mv	
Kernboring 120 mm + boring tot 4,0 m -mv	
Kernboring 120 mm + boring tot 4,5 m -mv	
Kernboring 120 mm + boring tot 5,0 m -mv	
Kernboring 120 mm	

Boringen	
Omschrijving	Symbol
Asbestgat 30x30x50	
Asbestgat 30x30x50 + boring tot 0,5 m -mv	
Asbestgat 30x30x50 + boring tot 1,0 m -mv	
Asbestgat 30x30x50 + boring tot 1,5 m -mv	
Asbestgat 30x30x50 + boring tot 2,0 m -mv	
Asbestgat 30x30x50 + boring tot 2,5 m -mv	
Asbestgat 30x30x50 + boring tot 3,0 m -mv	
Asbestgat 30x30x50 + boring tot 3,5 m -mv	
Asbestgat 30x30x50 + boring tot 4,0 m -mv	
Asbestgat 30x30x50 + boring tot 4,5 m -mv	
Asbestgat 30x30x50 + boring tot 5,0 m -mv	
Asbestgat 30x30x50 + peilbuis	
Asbestgat 30x30x50 + peilbuis (diep)	
Asbestgat 100x100x50	
Asbestgat 100x100x50 + boring tot 0,5 m -mv	
Asbestgat 100x100x50 + boring tot 1,0 m -mv	
Asbestgat 100x100x50 + boring tot 1,5 m -mv	
Asbestgat 100x100x50 + boring tot 2,0 m -mv	
Asbestgat 100x100x50 + boring tot 2,5 m -mv	
Asbestgat 100x100x50 + boring tot 3,0 m -mv	
Asbestgat 100x100x50 + boring tot 3,5 m -mv	
Asbestgat 100x100x50 + boring tot 4,0 m -mv	
Asbestgat 100x100x50 + boring tot 4,5 m -mv	
Asbestgat 100x100x50 + boring tot 5,0 m -mv	
Asbestgat 100x100x50 + peilbuis	
Asbestgat 100x100x50 + peilbuis (diep)	
Kernboring + asbestgat 30x30 + Boring tot 0,5 m -mv +	
Kernboring + asbestgat 30x30 + Boring tot 1,0 m -mv +	
Kernboring + asbestgat 30x30 + Boring tot 1,5 m -mv +	
Kernboring + asbestgat 30x30 + Boring tot 2,0 m -mv +	
Kernboring + asbestgat 30x30 + Boring tot 2,5 m -mv +	
Kernboring + asbestgat 30x30 + Boring tot 3,0 m -mv +	
Kernboring + asbestgat 30x30 + Boring tot 3,5 m -mv +	
Kernboring + asbestgat 30x30 + Boring tot 4,0 m -mv +	
Kernboring + asbestgat 30x30 + Boring tot 4,5 m -mv +	
Kernboring + asbestgat 30x30 + Boring tot 5,0 m -mv +	
Kernboring + asbestgat 30x30 + peilbuis	
Kernboring + asbestgat 30x30 + peilbuis (diep)	

Symbolen	
Omschrijving	Symbol
Asfalt	
Beton	
Boom	
Bos	
Braak	
Depothoogte	
Fotonaam	
Mangat	
Gras	
Grind	
Haag	
Klinker	
Oliefetafscheider	
Ontgravingsdiepte	
Ontluchtingspunt	
Onverhard	
Parkeerplaats	
Pomp	
Puinverharding	
Sleuf 200x40x50cm	
Spoorbaan	
Stelconplaat	
Struik	
Talud	
Tegel	
Vloestofdichte vloer	
Vulpunt	
Water	
Zeshoek tegel	
Zinkput	
Asbestverdacht plaatmateriaal op maaiveld	
Hekwerk	
Toekomstige bebouwing	
Voormalige bebouwing	
Bebouwing	
Locatiegrens	

Verontreiniging	
Omschrijving	Symbol
Ontgravingsvak	
Niet verontreinigd	
AW/S-waarde contour	
T-waarde contour	
I-waarde contour	
Niet verontreinigd	
Licht verontreinigd	
Matig verontreinigd	
Sterk verontreinigd	
Verspreiding verontreiniging onbekend	

## Bijlage 2b Foto's onderzoekslocatie



Foto 1.



Foto 2.



## Bijlage 2b Foto's onderzoekslocatie



Foto 3.



Foto 4.

## Bijlage 2b Foto's onderzoekslocatie



Foto 5.



Foto 6.



## Bijlage 2b Foto's onderzoekslocatie



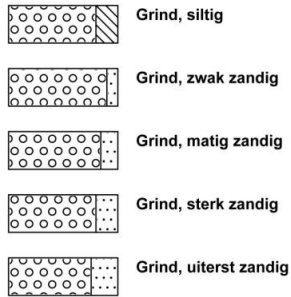
Foto 7.



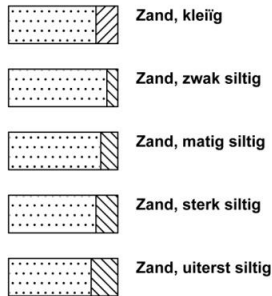
# Bijlage 3 Boorprofielen

## Legenda (conform NEN 5104)

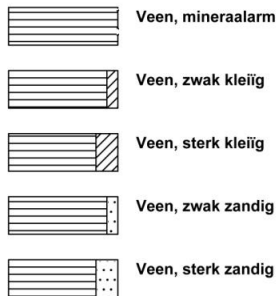
### grind



### zand



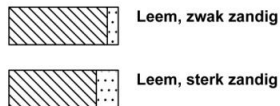
### veen



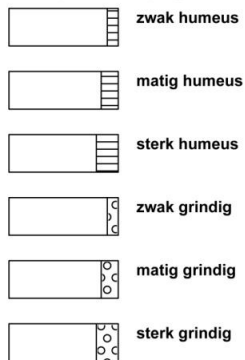
### klei



### leem



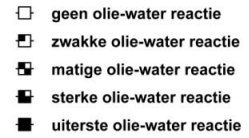
### overige toevoegingen



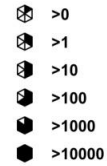
### geur



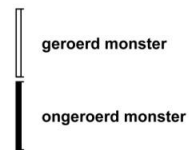
### olie




### p.i.d.-waarde



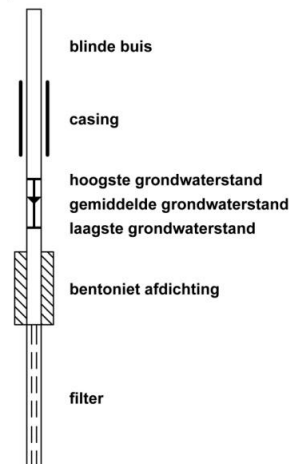
### monsters



### overig

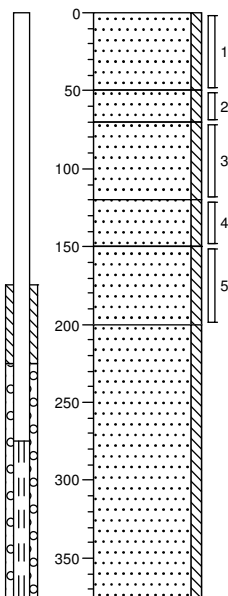


### peilbuis



## Boring:

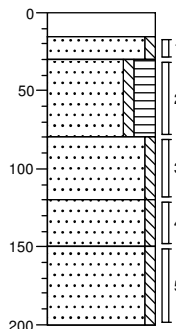
### A01



0	beton
	Zand, matig fijn, zwak siltig, sporen veen, neutraalbruin, Edelmanboor
50	
70	Zand, matig fijn, zwak siltig, sporen veen, neutraalbruin, Edelmanboor
	Zand, matig fijn, zwak siltig, matig roesthoudend, Edelmanboor
120	
150	Zand, matig fijn, zwak siltig, sporen roest, lichtbeige, Edelmanboor
	Zand, matig fijn, zwak siltig, lichtbruin, Edelmanboor
200	
	Zand, matig fijn, zwak siltig, lichtbruin, Edelmanboor
375	

## Boring:

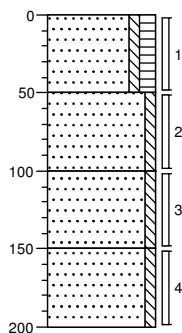
### A02



0	beton
15	Betonboor
30	Zand, matig fijn, zwak siltig, lichtbruin, Edelmanboor
	Zand, matig fijn, zwak siltig, sterk humeus, donkerbruin, Edelmanboor
80	
	Zand, matig fijn, zwak siltig, matig roesthoudend, neutraal roestbeige, Edelmanboor
120	
150	Zand, matig fijn, zwak siltig, zwak roesthoudend, licht witbeige, Edelmanboor
	Zand, matig fijn, zwak siltig, zwak roesthoudend, lichtbruin, Edelmanboor
200	

## Boring:

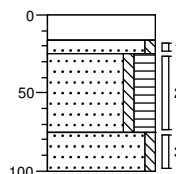
### A03



0	beton
	Zand, matig fijn, zwak siltig, matig humeus, donkerbruin, Edelmanboor
50	
	Zand, matig fijn, zwak siltig, zwak roesthoudend, lichtbeige, Edelmanboor
100	
	Zand, matig fijn, zwak siltig, matig roesthoudend, neutraal roestbeige, Edelmanboor
150	
	Zand, matig fijn, zwak siltig, zwak roesthoudend, lichtbeige, Edelmanboor
200	

## Boring:

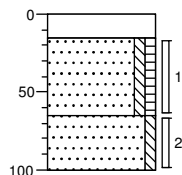
### A04



0	beton
16	Betonboor
25	Zand, matig fijn, zwak siltig, licht beigebruin, Edelmanboor
	Zand, matig fijn, zwak siltig, sterk humeus, donkerbruin, Edelmanboor
75	
	Zand, matig fijn, zwak siltig, matig roesthoudend, neutraal roestbeige, Edelmanboor
100	

## Boring:

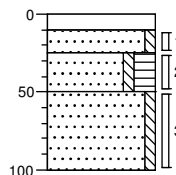
### A05



0	beton
15	Betonboor
	Zand, matig fijn, zwak siltig, zwak humeus, brokken veen, neutraalbruin, Edelmanboor
65	
	Zand, matig fijn, zwak siltig, zwak roesthoudend, licht bruinbeige, Edelmanboor
100	

## Boring:

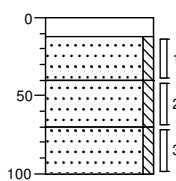
### A06



0	beton
10	Betonboor
25	Zand, matig fijn, zwak siltig, lichtbruin, Edelmanboor
50	Zand, matig fijn, zwak siltig, sterk humeus, donker zwartbruin, Edelmanboor
100	Zand, matig fijn, zwak siltig, laagjes roest, neutraalbruin, Edelmanboor

**Boring:**

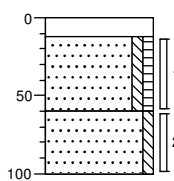
**A07**



0	beton
12	Betonboor
40	Zand, matig fijn, zwak siltig, licht beigebruin, Edelmanboor
70	Zand, matig fijn, zwak siltig, brokken veen, licht bruin-creme, Edelmanboor
100	Zand, matig fijn, zwak siltig, matig roesthoudend, lichtbeige, Edelmanboor

**Boring:**

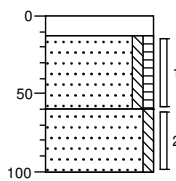
**A08**



0	beton
12	Betonboor
60	Zand, matig fijn, zwak siltig, zwak humeus, lichtbruin, Edelmanboor
100	Zand, matig fijn, zwak siltig, matig roesthoudend, neutraalbeige, Edelmanboor

**Boring:**

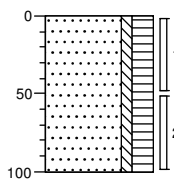
**A09**



0	beton
13	Betonboor
60	Zand, matig fijn, zwak siltig, zwak humeus, sporen veen, neutraalbruin, Edelmanboor
100	Zand, matig fijn, zwak siltig, zwak roesthoudend, lichtbeige, Edelmanboor

**Boring:**

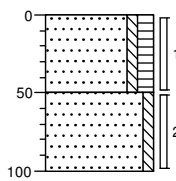
**A10**



0	beton
100	Zand, matig fijn, zwak siltig, sterk humeus, donkerbruin, Edelmanboor

**Boring:**

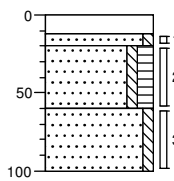
**A11**



0	beton
50	Zand, matig fijn, zwak siltig, matig humeus, donkerbruin, Edelmanboor
100	Zand, matig fijn, zwak siltig, matig roesthoudend, lichtbeige, Edelmanboor

**Boring:**

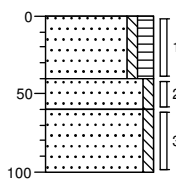
**A12**



0	beton
12	Betonboor
20	Zand, matig fijn, zwak siltig, zwak roesthoudend, lichtbruin, Edelmanboor
60	Zand, matig fijn, zwak siltig, matig humeus, donkerbruin, Edelmanboor
100	Zand, matig fijn, zwak siltig, lae-ges roest, neutraalbruin, Edelmanboor

**Boring:**

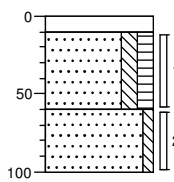
**A13**



0	beton
40	Zand, matig fijn, zwak siltig, matig humeus, donkerbruin, Edelmanboor
60	Zand, matig fijn, zwak siltig, licht beigebruin, Edelmanboor
100	Zand, matig fijn, zwak siltig, matig roesthoudend, neutraal roestbeige, Edelmanboor

**Boring:**

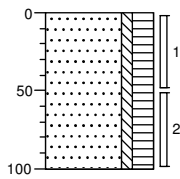
**A14**



0	beton
10	Betonboor
60	Zand, matig fijn, matig siltig, matig humeus, donkerbruin, Edelmanboor
100	Zand, matig fijn, zwak siltig, sterk roesthoudend, licht roestbeige, Edelmanboor

**Boring:**

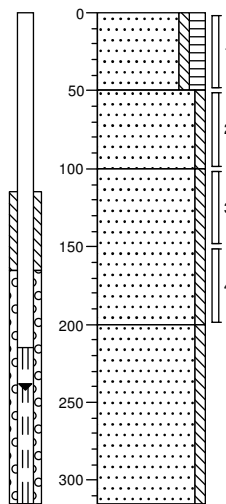
**A15**



0 beton  
 Zand, matig fijn, zwak siltig, sterk humeus, laagjes zand, matig roesthoudend, donkerbruin, Edelmanboor  
 100

**Boring:**

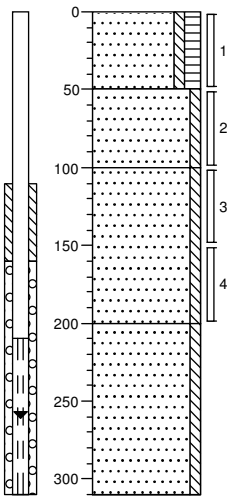
**B01**



0 akker  
 Zand, matig fijn, zwak siltig, matig humeus, donkerbruin, Edelmanboor  
 50  
 Zand, matig fijn, zwak siltig, matig roesthoudend, lichtbruin, Edelmanboor  
 100  
 Zand, matig fijn, zwak siltig, lichtbruin, Edelmanboor  
 200  
 Zand, matig fijn, zwak siltig, lichtbruin, Edelmanboor  
 315

**Boring:**

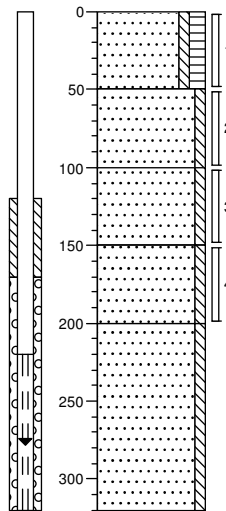
**B02**



0 akker  
 Zand, matig fijn, zwak siltig, matig humeus, donkerbruin, Edelmanboor  
 50  
 Zand, matig fijn, zwak siltig, matig roesthoudend, lichtbruin, Edelmanboor  
 100  
 Zand, matig fijn, zwak siltig, lichtbruin, Edelmanboor  
 200  
 Zand, matig fijn, zwak siltig, lichtbruin, Edelmanboor  
 310

**Boring:**

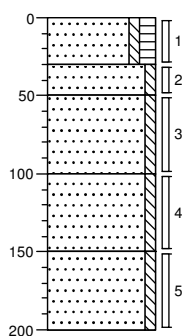
**B03**



0 akker  
 Zand, matig fijn, zwak siltig, matig humeus, donkerbruin, Edelmanboor  
 50  
 Zand, matig fijn, zwak siltig, matig roesthoudend, lichtbruin, Edelmanboor  
 100  
 Zand, matig fijn, zwak siltig, licht witbeige, Edelmanboor  
 150  
 Zand, matig fijn, zwak siltig, lichtbruin, Edelmanboor  
 200  
 Zand, matig fijn, zwak siltig, lichtbruin, Edelmanboor  
 320

Boring:

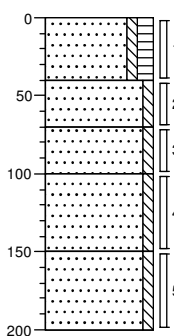
B04



0 akker  
 Zand, matig fijn, zwak siltig, matig humeus, donkerbruin, Edelmanboor  
 30  
 Zand, matig fijn, zwak siltig, matig roesthoudend, licht bruinbeige, Edelmanboor  
 50  
 Zand, matig fijn, zwak siltig, matig roesthoudend, lichtbruin, Edelmanboor  
 100  
 Zand, matig fijn, zwak siltig, licht witbeige, Edelmanboor  
 150  
 Zand, matig fijn, zwak siltig, lichtbruin, Edelmanboor  
 200

Boring:

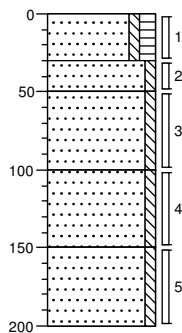
B05



0 akker  
 Zand, matig fijn, zwak siltig, matig humeus, donkerbruin, Edelmanboor  
 40  
 Zand, matig fijn, zwak siltig, matig roesthoudend, licht bruinbeige, Edelmanboor  
 70  
 Zand, matig fijn, zwak siltig, matig roesthoudend, lichtbruin, Edelmanboor  
 100  
 Zand, matig fijn, zwak siltig, matig roesthoudend, lichtbruin, Edelmanboor  
 150  
 Zand, matig fijn, zwak siltig, lichtbruin, Edelmanboor  
 200

Boring:

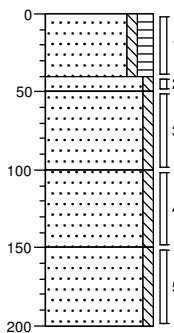
B06



0 akker  
 Zand, matig fijn, zwak siltig, matig humeus, donkerbruin, Edelmanboor  
 30  
 Zand, matig fijn, zwak siltig, zwak roesthoudend, licht bruinbeige, Edelmanboor  
 50  
 Zand, matig fijn, zwak siltig, matig roesthoudend, lichtbeige, Edelmanboor  
 100  
 Zand, matig fijn, zwak siltig, matig roesthoudend, neutraalbeige, Edelmanboor  
 150  
 Zand, matig fijn, zwak siltig, lichtbruin, Edelmanboor  
 200

Boring:

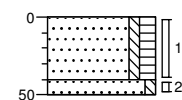
B07



0 akker  
 Zand, matig fijn, zwak siltig, matig humeus, donkerbruin, Edelmanboor  
 40  
 Zand, matig fijn, zwak siltig, zwak roesthoudend, licht bruinbeige, Edelmanboor  
 50  
 Zand, matig fijn, zwak siltig, matig roesthoudend, lichtbeige, Edelmanboor  
 100  
 Zand, matig fijn, zwak siltig, zwak roesthoudend, sporen veen, neutraalbeige, Edelmanboor  
 150  
 Zand, matig fijn, zwak siltig, lichtbruin, Edelmanboor  
 200

Boring:

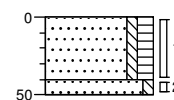
B08



0 akker  
 Zand, matig fijn, zwak siltig, matig humeus, donkerbruin, Edelmanboor  
 40  
 Zand, matig fijn, zwak siltig, laagjes roest, neutraalbeige, Edelmanboor  
 50

Boring:

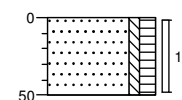
B09



0 akker  
 Zand, matig fijn, zwak siltig, matig humeus, donkerbruin, Edelmanboor  
 40  
 Zand, matig fijn, zwak siltig, laagjes roest, neutraalbeige, Edelmanboor  
 50

Boring:

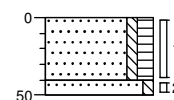
B10



0 akker  
 Zand, matig fijn, zwak siltig, matig humeus, donkerbruin, Edelmanboor  
 50

Boring:

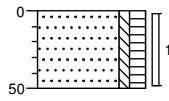
B11



0 akker  
 Zand, matig fijn, zwak siltig, matig humeus, donkerbruin, Edelmanboor  
 40  
 Zand, matig fijn, zwak siltig, laagjes roest, neutraalbeige, Edelmanboor  
 50

**Boring:**

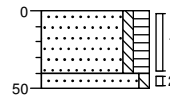
**B12**



0 beton  
Zand, matig fijn, zwak siltig, matig humeus, donkerbruin, Edelmanboor  
50

**Boring:**

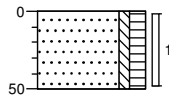
**B13**



0 akker  
Zand, matig fijn, zwak siltig, matig humeus, donkerbruin, Edelmanboor  
40  
50 Zand, matig fijn, zwak siltig, matig roesthoudend, neutraal beigebruin, Edelmanboor

**Boring:**

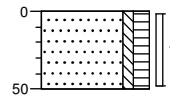
**B14**



0 akker  
Zand, matig fijn, zwak siltig, matig humeus, donkerbruin, Edelmanboor  
50

**Boring:**

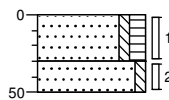
**B15**



0 akker  
Zand, matig fijn, zwak siltig, matig humeus, donkerbruin, Edelmanboor  
50

**Boring:**

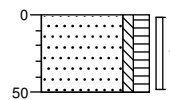
**B16**



0 akker  
Zand, matig fijn, zwak siltig, matig humeus, donkerbruin, Edelmanboor  
30  
50 Zand, matig fijn, zwak siltig, zwak roesthoudend, neutraal beigebruin, Edelmanboor

**Boring:**

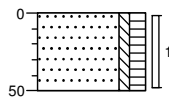
**B17**



0 akker  
Zand, matig fijn, zwak siltig, matig humeus, donkerbruin, Edelmanboor  
50

**Boring:**

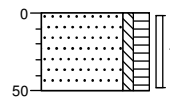
**B18**



0 akker  
Zand, matig fijn, zwak siltig, matig humeus, donkerbruin, Edelmanboor  
50

**Boring:**

**B19**

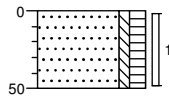


0 akker  
Zand, matig fijn, zwak siltig, matig humeus, donkerbruin, Edelmanboor  
50



**Boring:**

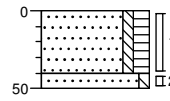
**B20**



0 akker  
Zand, matig fijn, zwak siltig, matig humeus, donkerbruin, Edelmanboor  
50

**Boring:**

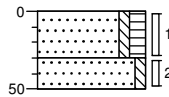
**B21**



0 akker  
Zand, matig fijn, zwak siltig, matig humeus, donkerbruin, Edelmanboor  
40  
50 Zand, matig fijn, zwak siltig, matig roesthoudend, neutraal beigebruin, Edelmanboor

**Boring:**

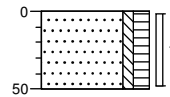
**B22**



0 akker  
Zand, matig fijn, zwak siltig, matig humeus, donkerbruin, Edelmanboor  
30  
50 Zand, matig fijn, zwak siltig, matig roesthoudend, neutraal beige, Edelmanboor

**Boring:**

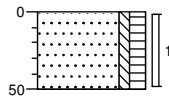
**B23**



0 akker  
Zand, matig fijn, zwak siltig, matig humeus, donkerbruin, Edelmanboor  
50

**Boring:**

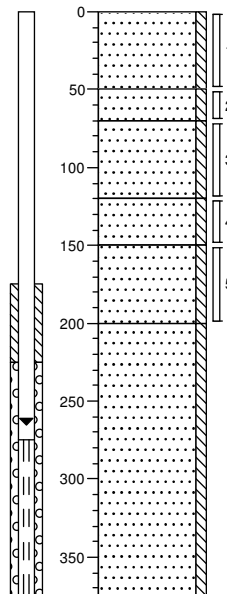
**B24**



0 akker  
Zand, matig fijn, zwak siltig, matig humeus, donkerbruin, Edelmanboor  
50

**Boring:**

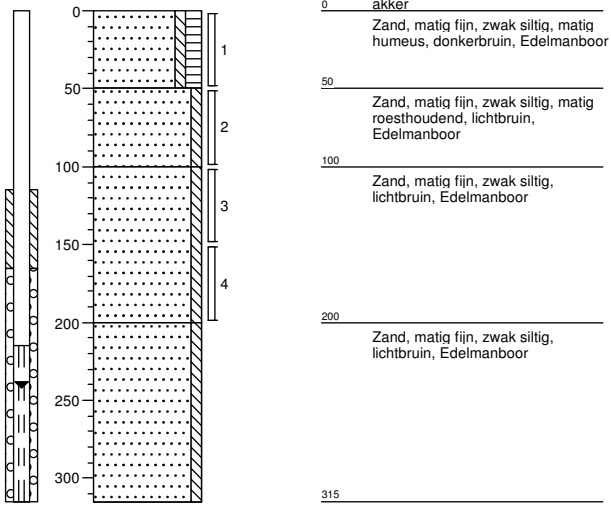
**Pb A01**



0 beton  
Zand, matig fijn, zwak siltig, sporen veen, neutraalbruin, Edelmanboor  
50  
70 Zand, matig fijn, zwak siltig, sporen veen, neutraalbruin, Edelmanboor  
Zand, matig fijn, zwak siltig, matig roesthoudend, Edelmanboor  
120  
150 Zand, matig fijn, zwak siltig, sporen roest, lichtbeige, Edelmanboor  
Zand, matig fijn, zwak siltig, lichtbruin, Edelmanboor  
200  
Zand, matig fijn, zwak siltig, lichtbruin, Edelmanboor  
375

## Boring:

## Pb B01



## **Bijlage 4a Analysecertificaten**

Econsultancy  
T.a.v. S.J Theeuwen  
Rijksweg Noord 39  
6071 KS SWALMEN

## Analyscertificaat

Datum: 12-Apr-2017

Hierbij ontvangt u de resultaten van het navolgende laboratoriumonderzoek.

Certificaatnummer/Versie	2017045354/1
Uw project/verslagnummer	4004.004
Uw projectnaam	
Uw ordernummer	
Monster(s) ontvangen	07-Apr-2017

Dit certificaat mag uitsluitend in zijn geheel worden gereproduceerd.  
De analyse resultaten hebben alleen betrekking op het beproefde object.

De grondmonsters worden tot 4 weken na datum ontvangst bewaard en watermonsters tot 2 weken na datum ontvangst. Zonder tegenbericht worden de monsters nadien afgevoerd.  
Indien de monsters langer bewaard dienen te blijven verzoeken wij U dit exemplaar uiterlijk 1 werkdag voor afloop van de standaardbewaarperiode ondertekend aan ons te retourneren. Voor de kosten van het langer bewaren van monsters verwijzen wij naar de prijslijst.

Bewaren tot:

Datum:

Naam:

Handtekening:

Wij vertrouwen erop uw opdracht hiermee naar verwachting te hebben uitgevoerd, mocht U naar aanleiding van dit analysecertificaat nog vragen hebben verzoeken wij U contact op te nemen met de afdeling Verkoop en Advies.

Met vriendelijke groet,

Eurofins Analytico B.V.



Ing. A. Veldhuizen  
Technical Manager

### Eurofins Analytico B.V.

Gildeweg 42-46  
3771 NB Barneveld  
P.O. Box 459  
3770 AL Barneveld NL

Tel. +31 (0)34 242 63 00  
Fax +31 (0)34 242 63 99  
E-mail [info-env@eurofins.nl](mailto:info-env@eurofins.nl)  
Site [www.eurofins.nl](http://www.eurofins.nl)

BNP Paribas S.A. 227 9245 25  
IBAN: NL71BNPA0227924525  
BIC: BNPANL2A  
KvK/CoC No. 09088623  
BTW/VAT No. NL 8043.14.883.B01

Eurofins Analytico B.V. is ISO 14001: 2004 gecertificeerd door TÜV en erkend door het Vlaamse Gewest (OVAM en Dep. LNE), het Brusselse Gewest (BIM), het Waalse Gewest (DGRNE-OWD) en door de overheid van Luxemburg (MEV).

## Analysecertificaat

Uw project/verslagnummer 4004.004  
 Uw projectnaam  
 Uw ordernummer

Monsternemer  
 Monstermatrix Grond (AS3000)

Certificaatnummer/Versie 2017045354/1  
 Startdatum 07-Apr-2017  
 Rapportagedatum 12-Apr-2017/13:28  
 Bijlage A, B, C  
 Pagina 1/4

Analyse	Eenheid	1	2	3	4	5
<b>Voorbehandeling</b>						
Cryogeen malen AS3000		Uitgevoerd	Uitgevoerd	Uitgevoerd	Uitgevoerd	Uitgevoerd
<b>Bodemkundige analyses</b>						
S Droge stof	% (m/m)	94.1	92.0	87.7	91.8	88.4
S Organische stof	% (m/m) ds	<0.7	1.4	4.6	<0.7	4.4
Q Gloeirest	% (m/m) ds	99.3	98.2	95.0	99.5	95.2
S Korrelgrootte < 2 µm (Lutum)	% (m/m) ds	4.3	5.3	5.5	4.0	5.4
<b>Metalen</b>						
S Barium (Ba)	mg/kg ds	<20	<20	<20	<20	<20
S Cadmium (Cd)	mg/kg ds	<0.20	<0.20	0.31	<0.20	0.39
S Kobalt (Co)	mg/kg ds	<3.0	<3.0	<3.0	<3.0	<3.0
S Koper (Cu)	mg/kg ds	<5.0	<5.0	11	<5.0	16
S Kwik (Hg)	mg/kg ds	<0.050	<0.050	<0.050	<0.050	<0.050
S Molybdeen (Mo)	mg/kg ds	<1.5	<1.5	<1.5	<1.5	<1.5
S Nikkel (Ni)	mg/kg ds	<4.0	<4.0	<4.0	<4.0	<4.0
S Lood (Pb)	mg/kg ds	<10	<10	20	<10	13
S Zink (Zn)	mg/kg ds	<20	<20	33	<20	42
<b>Minerale olie</b>						
Minerale olie (C10-C12)	mg/kg ds	<3.0	<3.0	<3.0	<3.0	<3.0
Minerale olie (C12-C16)	mg/kg ds	<5.0	<5.0	<5.0	<5.0	<5.0
Minerale olie (C16-C21)	mg/kg ds	<5.0	<5.0	<5.0	<5.0	<5.0
Minerale olie (C21-C30)	mg/kg ds	<11	<11	<11	<11	<11
Minerale olie (C30-C35)	mg/kg ds	<5.0	6.0	8.5	<5.0	8.3
Minerale olie (C35-C40)	mg/kg ds	<6.0	<6.0	<6.0	<6.0	<6.0
S Minerale olie totaal (C10-C40)	mg/kg ds	<35	<35	<35	<35	<35
<b>Polychloorbifenylen, PCB</b>						
S PCB 28	mg/kg ds	<0.0010	<0.0010	<0.0010	<0.0010	<0.0010
S PCB 52	mg/kg ds	<0.0010	<0.0010	0.0092	<0.0010	<0.0010
S PCB 101	mg/kg ds	<0.0010	<0.0010	0.023	<0.0010	<0.0010
S PCB 118	mg/kg ds	<0.0010	<0.0010	0.026	<0.0010	<0.0010

Nr.	Monsterschrijving	Datum monstername	Monster nr.
1	MMA1 A02 (15-30) A04 (16-25) A06 (10-25) A07 (12-40)	06-Apr-2017	9484106
2	MMA2 A05 (15-65) A08 (12-60) A09 (13-60) A12 (20-60)	06-Apr-2017	9484107
3	MMA3 A10 (0-50) A11 (0-50) A13 (0-40) A15 (0-50)	06-Apr-2017	9484108
4	MMA4 A01 (70-120) A01 (120-150) A02 (120-150) A02 (150-200) A03 (100-150) A03 (150-200)	06-Apr-2017	9484109
5	MMB1 B07 (0-40) B08 (0-40) B09 (0-40) B10 (0-50) B12 (0-50) B15 (0-50) B22 (0-30) B24	06-Apr-2017	9484110

Q: door RvA geaccrediteerde verrichting  
 R: AP04 erkende verrichting  
 S: AS 3000 erkende verrichting  
 V: VLAREL erkende verrichting  
 M: MCERTS erkend

Eurofins Analytico B.V.

Gildeweg 42-46  
 3771 NB Barneveld  
 P.O. Box 459  
 3770 AL Barneveld NL  
 Tel. +31 (0)34 242 63 00  
 Fax +31 (0)34 242 63 99  
 E-mail info-env@eurofins.nl  
 Site www.eurofins.nl

BNP Paribas S.A. 227 9245 25  
 IBAN: NL71BNPA0227924525  
 BIC: BNPANL2A  
 KvK/CoC No. 09088623  
 BTW/VAT No. NL 8043.14.883.B01

Dit certificaat mag uitsluitend in zijn geheel worden gereproduceerd.  
 Eurofins Analytico B.V. is ISO 14001: 2004 gecertificeerd door TÜV en erkend door het Vlaamse Gewest (OVAM en Dep. LNE), het Brusselse Gewest (BIM), het Waalse Gewest (DGRNE-OWD) en door de overheid van Luxemburg (MEV).



## Analysecertificaat

Uw project/verslagnummer 4004.004

Uw projectnaam

Uw ordernummer

Monsternemer

Monstermatrix Grond (AS3000)

Certificaatnummer/Versie 2017045354/1

Startdatum 07-Apr-2017

Rapportagedatum 12-Apr-2017/13:28

Bijlage A, B, C

Pagina 2/4

Analyse	Eenheid	1	2	3	4	5
S PCB 138	mg/kg ds	<0.0010	<0.0010	0.029 <sup>2)</sup>	<0.0010	<0.0010
S PCB 153	mg/kg ds	<0.0010	<0.0010	0.022	<0.0010	<0.0010
S PCB 180	mg/kg ds	<0.0010	<0.0010	0.0042	<0.0010	<0.0010
S PCB (som 7) (factor 0,7)	mg/kg ds	0.0049 <sup>1)</sup>	0.0049 <sup>1)</sup>	0.11	0.0049 <sup>1)</sup>	0.0049 <sup>1)</sup>
<b>Polycyclische Aromatische Koolwaterstoffen, PAK</b>						
S Naftaleen	mg/kg ds	<0.050	<0.050	<0.050	<0.050	<0.050
S Fenanthreen	mg/kg ds	<0.050	<0.050	<0.050	<0.050	<0.050
S Anthraceen	mg/kg ds	<0.050	<0.050	<0.050	<0.050	<0.050
S Fluorantheen	mg/kg ds	<0.050	<0.050	<0.050	<0.050	<0.050
S Benzo(a)anthraceen	mg/kg ds	<0.050	<0.050	<0.050	<0.050	<0.050
S Chryseen	mg/kg ds	<0.050	<0.050	<0.050	<0.050	<0.050
S Benzo(k)fluorantheen	mg/kg ds	<0.050	<0.050	<0.050	<0.050	<0.050
S Benzo(a)pyreen	mg/kg ds	<0.050	<0.050	<0.050	<0.050	<0.050
S Benzo(ghi)peryleen	mg/kg ds	<0.050	<0.050	<0.050	<0.050	<0.050
S Indeno(123-cd)pyreen	mg/kg ds	<0.050	<0.050	<0.050	<0.050	<0.050
S PAK VROM (10) (factor 0,7)	mg/kg ds	0.35 <sup>1)</sup>	0.35 <sup>1)</sup>	0.35 <sup>1)</sup>	0.35 <sup>1)</sup>	0.35 <sup>1)</sup>

### Nr. Monsteromschrijving

Nr.	Monsteromschrijving	Datum monstername	Monster nr.
1	MMA1 A02 (15-30) A04 (16-25) A06 (10-25) A07 (12-40)	06-Apr-2017	9484106
2	MMA2 A05 (15-65) A08 (12-60) A09 (13-60) A12 (20-60)	06-Apr-2017	9484107
3	MMA3 A10 (0-50) A11 (0-50) A13 (0-40) A15 (0-50)	06-Apr-2017	9484108
4	MMA4 A01 (70-120) A01 (120-150) A02 (120-150) A02 (150-200) A03 (100-150) A03 (150-200)	06-Apr-2017	9484109
5	MMB1 B07 (0-40) B08 (0-40) B09 (0-40) B10 (0-50) B12 (0-50) B15 (0-50) B22 (0-30) B24	06-Apr-2017	9484110

Q: door RvA geaccrediteerde verrichting

A: AP04 erkende verrichting

S: AS 3000 erkende verrichting

V: VLAREL erkende verrichting

M: MCERTS erkend

Eurofins Analytico B.V.

Dit certificaat mag uitsluitend in zijn geheel worden gereproduceerd.

Gildeweg 42-46  
3771 NB Barneveld  
P.O. Box 459  
3770 AL Barneveld NL

Tel. +31 (0)34 242 63 00  
Fax +31 (0)34 242 63 99  
E-mail info-env@eurofins.nl  
Site www.eurofins.nl

BNP Paribas S.A. 227 9245 25  
IBAN: NL71BNPA0227924525  
BIC: BNPANL2A  
KvK/CoC No. 09088623  
BTW/VAT No. NL 8043.14.883.B01

Eurofins Analytico B.V. is ISO 14001: 2004 gecertificeerd door TÜV en erkend door het Vlaamse Gewest (OVAM en Dep. LNE), het Brusselse Gewest (BIM), het Waalse Gewest (DGRNE-OWD) en door de overheid van Luxemburg (MEV).



## Analysecertificaat

Uw project/verslagnummer 4004.004  
 Uw projectnaam  
 Uw ordernummer

Monsternemer  
 Monstermatrix Grond (AS3000)

Certificaatnummer/Versie 2017045354/1  
 Startdatum 07-Apr-2017  
 Rapportagedatum 12-Apr-2017/13:28  
 Bijlage A, B, C  
 Pagina 3/4

Analyse	Eenheid	6	7	8
<b>Voorbehandeling</b>				
Cryogeen malen AS3000		Uitgevoerd	Uitgevoerd	Uitgevoerd
<b>Bodemkundige analyses</b>				
S Droge stof	% (m/m)	87.7	87.7	89.7
S Organische stof	% (m/m) ds	4.2	<0.7	<0.7
Q Gloeirest	% (m/m) ds	95.5	99.6	99.6
S Korrelgrootte < 2 µm (Lutum)	% (m/m) ds	4.6	3.5	3.7
<b>Metalen</b>				
S Barium (Ba)	mg/kg ds	<20	<20	<20
S Cadmium (Cd)	mg/kg ds	0.35	<0.20	<0.20
S Kobalt (Co)	mg/kg ds	<3.0	<3.0	<3.0
S Koper (Cu)	mg/kg ds	17	<5.0	<5.0
S Kwik (Hg)	mg/kg ds	<0.050	<0.050	<0.050
S Molybdeen (Mo)	mg/kg ds	<1.5	<1.5	<1.5
S Nikkel (Ni)	mg/kg ds	<4.0	<4.0	<4.0
S Lood (Pb)	mg/kg ds	13	<10	<10
S Zink (Zn)	mg/kg ds	38	<20	<20
<b>Minerale olie</b>				
Minerale olie (C10-C12)	mg/kg ds	<3.0	<3.0	<3.0
Minerale olie (C12-C16)	mg/kg ds	<5.0	<5.0	<5.0
Minerale olie (C16-C21)	mg/kg ds	<5.0	<5.0	<5.0
Minerale olie (C21-C30)	mg/kg ds	<11	<11	<11
Minerale olie (C30-C35)	mg/kg ds	8.7	<5.0	<5.0
Minerale olie (C35-C40)	mg/kg ds	<6.0	<6.0	<6.0
S Minerale olie totaal (C10-C40)	mg/kg ds	<35	<35	<35
<b>Polychloorbifenylen, PCB</b>				
S PCB 28	mg/kg ds	<0.0010	<0.0010	<0.0010
S PCB 52	mg/kg ds	<0.0010	<0.0010	<0.0010
S PCB 101	mg/kg ds	<0.0010	<0.0010	<0.0010
S PCB 118	mg/kg ds	<0.0010	<0.0010	<0.0010

Nr.	Monsterschrijving	Datum monstername	Monster nr.
6	MMB2 B01 (0-50) B02 (0-50) B04 (0-30) B13 (0-40) B16 (0-30) B17 (0-50) B20 (0-50) B21	06-Apr-2017	9484111
7	MMB3 B01 (50-100) B01 (100-150) B01 (150-200) B02 (100-150) B02 (150-200) B04 (	06-Apr-2017	9484112
8	MMB4 B03 (50-100) B03 (100-150) B03 (150-200) B06 (50-100) B06 (100-150) B06 (150-206)	Apr-2017	9484113

Q: door RvA geaccrediteerde verrichting  
 R: AP04 erkende verrichting  
 S: AS 3000 erkende verrichting  
 V: VLAREL erkende verrichting  
 M: MCERTS erkend

Eurofins Analytico B.V.

Gildeweg 42-46  
 3771 NB Barneveld  
 P.O. Box 459  
 3770 AL Barneveld NL  
 Tel. +31 (0)34 242 63 00  
 Fax +31 (0)34 242 63 99  
 E-mail info-env@eurofins.nl  
 Site www.eurofins.nl

BNP Paribas S.A. 227 9245 25  
 IBAN: NL71BNPA0227924525  
 BIC: BNPANL2A  
 KvK/CoC No. 09088623  
 BTW/VAT No. NL 8043.14.883.B01

Dit certificaat mag uitsluitend in zijn geheel worden gereproduceerd.  
 Eurofins Analytico B.V. is ISO 14001: 2004 gecertificeerd door TÜV en erkend door het Vlaamse Gewest (OVAM en Dep. LNE), het Brusselse Gewest (BIM), het Waalse Gewest (DGRNE-OWD) en door de overheid van Luxemburg (MEV).

## Analysecertificaat

Uw project/verslagnummer 4004.004

Uw projectnaam

Uw ordernummer

Monsternemer

Monstermatrix Grond (AS3000)

Certificaatnummer/Versie 2017045354/1

Startdatum 07-Apr-2017

Rapportagedatum 12-Apr-2017/13:28

Bijlage A, B, C

Pagina 4/4

Analyse	Eenheid	6	7	8
S PCB 138	mg/kg ds	<0.0010	<0.0010	<0.0010
S PCB 153	mg/kg ds	<0.0010	<0.0010	<0.0010
S PCB 180	mg/kg ds	<0.0010	<0.0010	<0.0010
S PCB (som 7) (factor 0,7)	mg/kg ds	0.0049 <sup>1)</sup>	0.0049 <sup>1)</sup>	0.0049 <sup>1)</sup>
<b>Polycyclische Aromatische Koolwaterstoffen, PAK</b>				
S Naftaleen	mg/kg ds	<0.050	<0.050	<0.050
S Fenanthreen	mg/kg ds	<0.050	<0.050	<0.050
S Anthraceen	mg/kg ds	<0.050	<0.050	<0.050
S Fluorantheen	mg/kg ds	0.058	<0.050	<0.050
S Benzo(a)anthraceen	mg/kg ds	<0.050	<0.050	<0.050
S Chryseen	mg/kg ds	<0.050	<0.050	<0.050
S Benzo(k)fluorantheen	mg/kg ds	<0.050	<0.050	<0.050
S Benzo(a)pyreen	mg/kg ds	<0.050	<0.050	<0.050
S Benzo(ghi)peryleen	mg/kg ds	<0.050	<0.050	<0.050
S Indeno(123-cd)pyreen	mg/kg ds	<0.050	<0.050	<0.050
S PAK VROM (10) (factor 0,7)	mg/kg ds	0.37	0.35 <sup>1)</sup>	0.35 <sup>1)</sup>

### Nr. Monsteromschrijving

Nr.	Monsteromschrijving	Datum monstername	Monster nr.
6	MMB2 B01 (0-50) B02 (0-50) B04 (0-30) B13 (0-40) B16 (0-30) B17 (0-50) B20 (0-50) B21	06-Apr-2017	9484111
7	MMB3 B01 (50-100) B01 (100-150) B01 (150-200) B02 (100-150) B02 (150-200) B04 (	06-Apr-2017	9484112
8	MMB4 B03 (50-100) B03 (100-150) B03 (150-200) B06 (50-100) B06 (100-150) B06 (150-206	Apr-2017	9484113

Q: door RvA geaccrediteerde verrichting

A: AP04 erkende verrichting

S: AS 3000 erkende verrichting

V: VLAREL erkende verrichting

M: MCERTS erkend

Akkoord  
Pr.coörd.

VA

Eurofins Analytico B.V.

Gildeweg 42-46  
3771 NB Barneveld  
P.O. Box 459  
3770 AL Barneveld NL


Tel. +31 (0)34 242 63 00  
Fax +31 (0)34 242 63 99  
E-mail info-env@eurofins.nl  
Site www.eurofins.nl

BNP Paribas S.A. 227 9245 25  
IBAN: NL71BNPA0227924525  
BIC: BNPANL2A  
KvK/CoC No. 09088623  
BTW/VAT No. NL 8043.14.883.B01

Dit certificaat mag uitsluitend in zijn geheel worden gereproduceerd.

Eurofins Analytico B.V. is ISO 14001: 2004 gecertificeerd door TÜV en erkend door het Vlaamse Gewest (OVAM en Dep. LNE), het Brusselse Gewest (BIM), het Waalse Gewest (DGRNE-OWD) en door de overheid van Luxemburg (MEV).





**Bijlage (A) met deelmonsterinformatie behorende bij analysecertificaat 2017045354/1**

Monster nr.	Boornr	Omschrijving	Van	Tot	Barcode	Monsteromschrijving
9484106	A02	1	15	30	0533988807	MMA1 A02 (15-30) A04 (16-25) A06 (17-24)
9484106	A04	1	16	25	05339888026	
9484106	A06	1	10	25	05339888083	
9484106	A07	1	12	40	05339888022	
9484107	A05	1	15	65	05339888084	MMA2 A05 (15-65) A08 (12-60) A10 (13-60)
9484107	A08	1	12	60	05339888086	
9484107	A09	1	13	60	05339888212	
9484107	A12	2	20	60	0533987986	
9484108	A10	1	0	50	05339888078	MMA3 A10 (0-50) A11 (0-50) A13 (0-50)
9484108	A11	1	0	50	05339888017	
9484108	A13	1	0	40	05339888234	
9484108	A15	1	0	50	05339888014	
9484109	A01	3	70	120	05339888075	MMA4 A01 (70-120) A01 (120-150) A02 (120-150)
9484109	A03	3	100	150	05339888018	
9484109	A13	3	60	100	0533987984	
9484109	A01	4	120	150	05339888076	
9484109	A02	4	120	150	05339888024	
9484109	A03	4	150	200	05339888021	
9484109	A02	5	150	200	05339888019	
9484110	B07	1	0	40	05339888231	MMB1 B07 (0-40) B08 (0-40) B09 (0-40)
9484110	B08	1	0	40	05339888013	
9484110	B09	1	0	40	05339888223	
9484110	B10	1	0	50	0533987973	
9484110	B12	1	0	50	0533987997	
9484110	B15	1	0	50	05339888215	
9484110	B22	1	0	30	05339888236	
9484110	B24	1	0	50	05339888233	
9484111	B01	1	0	50	0533987929	MMB2 B01 (0-50) B02 (0-50) B04 (0-50)
9484111	B02	1	0	50	0533987927	
9484111	B04	1	0	30	0533987932	
9484111	B13	1	0	40	0533987974	
9484111	B16	1	0	30	0533987925	
9484111	B17	1	0	50	0533987969	
9484111	B20	1	0	50	0533987970	
9484111	B21	1	0	40	0533987982	
9484112	B01	2	50	100	0533987923	MMB3 B01 (50-100) B01 (100-150)
9484112	B01	3	100	150	0533987934	

Eurofins Analytico B.V.

Gildeweg 42-46  
 3771 NB Barneveld  
 P.O. Box 459  
 3770 AL Barneveld NL  
 Tel. +31 (0)34 242 63 00  
 Fax +31 (0)34 242 63 99  
 E-mail info-env@eurofins.nl  
 Site www.eurofins.nl

BNP Paribas S.A. 227 9245 25  
 IBAN: NL71BNP0227924525  
 BIC: BNPANL2A  
 KvK/CoC No. 09088623  
 BTW/VAT No. NL 8043.14.883.B01

Eurofins Analytico B.V. is ISO 14001: 2004 gecertificeerd door TÜV en erkend door het Vlaamse Gewest (OVAM en Dep. LNE), het Brusselse Gewest (BIM), het Waalse Gewest (DGRNE-OWD) en door de overheid van Luxemburg (MEV).



**Bijlage (A) met deelmonsterinformatie behorende bij analysecertificaat 2017045354/1**

Pagina 2/2

Monster nr.	Boornr	Omschrijving	Van	Tot	Barcode	Monsteromschrijving
9484112	B02	3	100	150	0533987924	MMB3 B01 (50-100) B01 (100-150)
9484112	B04	3	50	100	0533987936	
9484112	B05	3	70	100	0533987978	
9484112	B01	4	150	200	0533987935	
9484112	B02	4	150	200	0533988208	
9484112	B05	5	150	200	0533987968	
9484113	B03	2	50	100	0533987991	MMB4 B03 (50-100) B03 (100-150)
9484113	B03	3	100	150	0533987989	
9484113	B06	3	50	100	0533988227	
9484113	B03	4	150	200	0533987990	
9484113	B06	4	100	150	0533988226	
9484113	B07	4	100	150	0533987995	
9484113	B06	5	150	200	0533988228	
9484113	B07	5	150	200	0533988214	



**Eurofins Analytico B.V.**

Gildeweg 42-46  
 3771 NB Barneveld  
 P.O. Box 459  
 3770 AL Barneveld NL  
 Tel. +31 (0)34 242 63 00  
 Fax +31 (0)34 242 63 99  
 E-mail info-env@eurofins.nl  
 Site www.eurofins.nl

BNP Paribas S.A. 227 9245 25  
 IBAN: NL71BNPA0227924525  
 BIC: BNPANL2A  
 KvK/CoC No. 09088623  
 BTW/VAT No. NL 8043.14.883.B01

Eurofins Analytico B.V. is ISO 14001: 2004 gecertificeerd door TÜV en erkend door het Vlaamse Gewest (OVAM en Dep. LNE), het Brusselse Gewest (BIM), het Waalse Gewest (DGRNE-OWD) en door de overheid van Luxemburg (MEV).

**Bijlage (B) met opmerkingen behorende bij analysecertificaat 2017045354/1**

Pagina 1/1

**Opmerking 1)**De toetswaarde van de som is gelijk aan de sommatie van  $0,7 \cdot RG$ **Opmerking 2)**

PCB 138 kan positief beïnvloed worden door PCB 163.

**Eurofins Analytico B.V.**

Gildeweg 42-46      Tel. +31 (0)34 242 63 00  
3771 NB Barneveld      Fax +31 (0)34 242 63 99  
P.O. Box 459      E-mail info-env@eurofins.nl  
3770 AL Barneveld NL      Site www.eurofins.nl

BNP Paribas S.A. 227 9245 25  
IBAN: NL71BNPA0227924525  
BIC: BNPNL2A  
KvK/CoC No. 09088623  
BTW/VAT No. NL 8043.14.883.B01

Eurofins Analytico B.V. is ISO 14001: 2004 gecertificeerd door TÜV en erkend door het Vlaamse Gewest (OVAM en Dep. LNE), het Brusselse Gewest (BIM), het Waalse Gewest (DGRNE-OWD) en door de overheid van Luxemburg (MEV).



**Bijlage (C) met methodeverwijzingen behorende bij analysecertificaat 2017045354/1**

Pagina 1/1

Analyse	Methode	Techniek	Methode referentie
Cryogeen malen AS3000	W0106	Voorbehandeling	Cf. AS3000
Droge Stof	W0104	Gravimetrie	Cf. pb 3010-2 en gw. NEN-EN 15934
Organische stof (gloeiverlies)	W0109	Gravimetrie	Cf. pb 3010-3 en cf. NEN 5754
Korrelgrootte < 2 µm (lutum)	W0171	Sedimentatie	Cf. pb 3010-4 en cf. NEN 5753
Barium (Ba)	W0423	ICP-MS	Cf. pb 3010-5 en cf. NEN-EN-ISO 17294-2
Cadmium (Cd)	W0423	ICP-MS	Cf. pb 3010-5 en cf. NEN-EN-ISO 17294-2
Kobalt (Co)	W0423	ICP-MS	Cf. pb 3010-5 en cf. NEN-EN-ISO 17294-2
Koper (Cu)	W0423	ICP-MS	Cf. pb 3010-5 en cf. NEN-EN-ISO 17294-2
Kwik (Hg)	W0423	ICP-MS	Cf. pb 3010-5 en cf. NEN-EN-ISO 17294-2
Molybdeen (Mo)	W0423	ICP-MS	Cf. pb 3010-5 en cf. NEN-EN-ISO 17294-2
Nikkel (Ni)	W0423	ICP-MS	Cf. pb 3010-5 en cf. NEN-EN-ISO 17294-2
Lood (Pb)	W0423	ICP-MS	Cf. pb 3010-5 en cf. NEN-EN-ISO 17294-2
Zink (Zn)	W0423	ICP-MS	Cf. pb 3010-5 en cf. NEN-EN-ISO 17294-2
Minerale Olie (C10-C40)	W0202	GC-FID	Cf. pb 3010-7 en gw. NEN-EN-ISO 16703
PCB (7)	W0271	GC-MS	Cf. pb 3010-8 en gw. NEN 6980
PAK (10) (VROM)	W0271	GC-MS	Cf. pb. 3010-6 en gw. NEN-ISO 18287
PAK som AS3000/AP04	W0271	GC-MS	Cf. pb. 3010-6 en gw. NEN-ISO 18287

Nadere informatie over de toegepaste onderzoeksmethoden alsmede een classificatie van de meetonzekerheid staan vermeld in ons overzicht "Specificaties analysemethoden", versie juni 2016.



Eurofins Analytico B.V.

Gildeweg 42-46  
3771 NB Barneveld  
P.O. Box 459  
3770 AL Barneveld NL

Tel. +31 (0)34 242 63 00  
Fax +31 (0)34 242 63 99  
E-mail [info-env@eurofins.nl](mailto:info-env@eurofins.nl)  
Site [www.eurofins.nl](http://www.eurofins.nl)

BNP Paribas S.A. 227 9245 25  
IBAN: NL71BNPA0227924525  
BIC: BNPANL2A  
KvK/CoC No. 09088623  
BTW/VAT No. NL 8043.14.883.B01

Eurofins Analytico B.V. is ISO 14001: 2004 gecertificeerd door TÜV en erkend door het Vlaamse Gewest (OVAM en Dep. LNE), het Brusselse Gewest (BIM), het Waalse Gewest (DGRNE-OWD) en door de overheid van Luxemburg (MEV).

Econsultancy  
T.a.v. S.J Theeuwen  
Rijksweg Noord 39  
6071 KS SWALMEN

## Analyscertificaat

Datum: 18-Apr-2017

Hierbij ontvangt u de resultaten van het navolgende laboratoriumonderzoek.

Certificaatnummer/Versie	2017049341/1
Uw project/verslagnummer	4004.004
Uw projectnaam	
Uw ordernummer	
Monster(s) ontvangen	14-Apr-2017

Dit certificaat mag uitsluitend in zijn geheel worden gereproduceerd.  
De analyse resultaten hebben alleen betrekking op het beproefde object.

De grondmonsters worden tot 4 weken na datum ontvangst bewaard en watermonsters tot 2 weken na datum ontvangst. Zonder tegenbericht worden de monsters nadien afgevoerd.  
Indien de monsters langer bewaard dienen te blijven verzoeken wij U dit exemplaar uiterlijk 1 werkdag voor afloop van de standaardbewaarperiode ondertekend aan ons te retourneren. Voor de kosten van het langer bewaren van monsters verwijzen wij naar de prijslijst.

Bewaren tot:

Datum:

Naam:

Handtekening:

Wij vertrouwen erop uw opdracht hiermee naar verwachting te hebben uitgevoerd, mocht U naar aanleiding van dit analysecertificaat nog vragen hebben verzoeken wij U contact op te nemen met de afdeling Verkoop en Advies.

Met vriendelijke groet,

Eurofins Analytico B.V.



Ing. A. Veldhuizen  
Technical Manager

### Eurofins Analytico B.V.

Gildeweg 42-46  
3771 NB Barneveld  
P.O. Box 459  
3770 AL Barneveld NL

Tel. +31 (0)34 242 63 00  
Fax +31 (0)34 242 63 99  
E-mail [info-env@eurofins.nl](mailto:info-env@eurofins.nl)  
Site [www.eurofins.nl](http://www.eurofins.nl)

BNP Paribas S.A. 227 9245 25  
IBAN: NL71BNPA0227924525  
BIC: BNPANL2A  
KvK/CoC No. 09088623  
BTW/VAT No. NL 8043.14.883.B01

Eurofins Analytico B.V. is ISO 14001: 2004 gecertificeerd door TÜV en erkend door het Vlaamse Gewest (OVAM en Dep. LNE), het Brusselse Gewest (BIM), het Waalse Gewest (DGRNE-OWD) en door de overheid van Luxemburg (MEV).



## Analysecertificaat

Uw project/verslagnummer 4004.004

Uw projectnaam

Uw ordernummer

Monsternemer

Monstermatrix

Twan Fransen

Water (AS3000)

Certificaatnummer/Versie

Startdatum

Rapportagedatum

Bijlage

Pagina

2017049341/1

14-Apr-2017

18-Apr-2017/08:22

A, B, C

1/2

Analyse	Eenheid	1
<b>Metalen</b>		
S Barium (Ba)	µg/L	130
S Cadmium (Cd)	µg/L	<0.20
S Kobalt (Co)	µg/L	5.0
S Koper (Cu)	µg/L	27
S Kwik (Hg)	µg/L	<0.050
S Molybdeen (Mo)	µg/L	<2.0
S Nikkel (Ni)	µg/L	8.8
S Lood (Pb)	µg/L	<2.0
S Zink (Zn)	µg/L	59
<b>Vluchtige Aromatische Koolwaterstoffen</b>		
S Benzeen	µg/L	<0.20
S Toluene	µg/L	<0.20
S Ethylbenzeen	µg/L	<0.20
S o-Xyleen	µg/L	<0.10
S m, p-Xyleen	µg/L	<0.20
S Xylenen (som) factor 0,7	µg/L	0.21 <sup>1)</sup>
BTEX (som)	µg/L	<0.90
S Naftaleen	µg/L	<0.020
S Styreen	µg/L	<0.20
<b>Vluchtige organische halogeenkoolwaterstoffen</b>		
S Dichloormethaan	µg/L	<0.20
S Trichloormethaan	µg/L	<0.20
S Tetrachloormethaan	µg/L	<0.10
S Trichlooretheen	µg/L	<0.20
S Tetrachlooretheen	µg/L	<0.10
S 1,1-Dichloorethaan	µg/L	<0.20
S 1,2-Dichloorethaan	µg/L	<0.20
S 1,1,1-Trichloorethaan	µg/L	<0.10
S 1,1,2-Trichloorethaan	µg/L	<0.10
S cis 1,2-Dichlooretheen	µg/L	<0.10

### Nr. Monsteromschrijving

1 Pb A01

Datum monstername

13-Apr-2017

Monster nr.

9495639

Q: door RvA geaccrediteerde verrichting

A: AP04 erkende verrichting

S: AS 3000 erkende verrichting

V: VLAREL erkende verrichting

M: MCERTS erkend

Dit certificaat mag uitsluitend in zijn geheel worden gereproduceerd.

Eurofins Analytico B.V. is ISO 14001: 2004 gecertificeerd door TÜV en erkend door het Vlaamse Gewest (OVAM en Dep. LNE), het Brusselse Gewest (BIM), het Waalse Gewest (DGRNE-OWD) en door de overheid van Luxemburg (MEV).

Eurofins Analytico B.V.

Gildeweg 42-46

3771 NB Barneveld

P.O. Box 459

3770 AL Barneveld NL

Tel. +31 (0)34 242 63 00

Fax +31 (0)34 242 63 99

E-mail info-env@eurofins.nl

Site www.eurofins.nl

BNP Paribas S.A. 227 9245 25

IBAN: NL71BNPA0227924525

BIC: BNPANL2A

KvK/CoC No. 09088623

BTW/VAT No. NL 8043.14.883.B01



## Analysecertificaat

Uw project/verslagnummer 4004.004

Uw projectnaam

Uw ordernummer

Monsternemer

Monstermatrix

Twan Fransen

Water (AS3000)

Certificaatnummer/Versie

Startdatum

Rapportagedatum

Bijlage

Pagina

2017049341/1

14-Apr-2017

18-Apr-2017/08:22

A, B, C

2/2

Analyse	Eenheid	1
S trans 1,2-Dichlooretheen	µg/L	<0.10
CKW (som)	µg/L	<1.6
S Tribroommethaan	µg/L	<0.20
S Vinylchloride	µg/L	<0.10
S 1,1-Dichlooretheen	µg/L	<0.10
S 1,2-Dichloorethenen (Som) factor 0,7	µg/L	0.14 <sup>1)</sup>
S 1,1-Dichloorpropaan	µg/L	<0.20
S 1,2-Dichloorpropaan	µg/L	<0.20
S 1,3-Dichloorpropaan	µg/L	<0.20
S Dichloorpropanen som factor 0.7	µg/L	0.42
<b>Minerale olie</b>		
Minerale olie (C10-C12)	µg/L	<10
Minerale olie (C12-C16)	µg/L	14
Minerale olie (C16-C21)	µg/L	<10
Minerale olie (C21-C30)	µg/L	<15
Minerale olie (C30-C35)	µg/L	<10
Minerale olie (C35-C40)	µg/L	<10
S Minerale olie totaal (C10-C40)	µg/L	<50

### Nr. Monsteroomschrijving

1 Pb A01

Datum monstername

13-Apr-2017

Monster nr.

9495639

Eurofins Analytico B.V.

Gildeweg 42-46  
3771 NB Barneveld  
P.O. Box 459  
3770 AL Barneveld NL

Tel. +31 (0)34 242 63 00  
Fax +31 (0)34 242 63 99  
E-mail info-env@eurofins.nl  
Site www.eurofins.nl

BNP Paribas S.A. 227 9245 25  
IBAN: NL71BNPA0227924525  
BIC: BNPANL2A  
KvK/CoC No. 09088623  
BTW/VAT No. NL 8043.14.883.B01



Q: door RvA geaccrediteerde verrichting  
A: AP04 erkende verrichting  
S: AS 3000 erkende verrichting  
V: VLAREL erkende verrichting  
M: MCERTS erkend

Dit certificaat mag uitsluitend in zijn geheel worden gereproduceerd.

Eurofins Analytico B.V. is ISO 14001: 2004 gecertificeerd door TÜV en erkend door het Vlaamse Gewest (OVAM en Dep. LNE), het Brusselse Gewest (BIM), het Waalse Gewest (DGRNE-OWD) en door de overheid van Luxemburg (MEV).

Akkoord  
Pr.coörd.





**Bijlage (A) met deelmonsterinformatie behorende bij analysecertificaat 2017049341/1**

Monster nr.	Boornr	Omschrijving	Van	Tot	Barcode	Monsteromschrijving
9495639	Pb A01	1	275	375	0680259563	Pb A01
9495639	Pb A01	2	275	375	0680259570	
9495639	Pb A01	3	275	375	0800505447	



**Eurofins Analytico B.V.**

Gildeweg 42-46  
 3771 NB Barneveld  
 P.O. Box 459  
 3770 AL Barneveld NL  
 Tel. +31 (0)34 242 63 00  
 Fax +31 (0)34 242 63 99  
 E-mail [info-env@eurofins.nl](mailto:info-env@eurofins.nl)  
 Site [www.eurofins.nl](http://www.eurofins.nl)

BNP Paribas S.A. 227 9245 25  
 IBAN: NL71BNPA0227924525  
 BIC: BNPANL2A  
 KvK/CoC No. 09088623  
 BTW/VAT No. NL 8043.14.883.B01

Eurofins Analytico B.V. is ISO 14001: 2004 gecertificeerd door TÜV en erkend door het Vlaamse Gewest (OVAM en Dep. LNE), het Brusselse Gewest (BIM), het Waalse Gewest (DGRNE-OWD) en door de overheid van Luxemburg (MEV).

**Bijlage (B) met opmerkingen behorende bij analysecertificaat 2017049341/1**

Pagina 1/1

**Opmerking 1)**

De toetswaarde van de som is gelijk aan de sommatie van 0,7\*RG

**Eurofins Analytico B.V.**

Gildeweg 42-46      Tel. +31 (0)34 242 63 00  
3771 NB Barneveld      Fax +31 (0)34 242 63 99  
P.O. Box 459      E-mail [info-env@eurofins.nl](mailto:info-env@eurofins.nl)  
3770 AL Barneveld NL      Site [www.eurofins.nl](http://www.eurofins.nl)

BNP Paribas S.A. 227 9245 25  
IBAN: NL71BNPA0227924525  
BIC: BNPANL2A  
KvK/CoC No. 09088623  
BTW/VAT No. NL 8043.14.883.B01

Eurofins Analytico B.V. is ISO 14001: 2004 gecertificeerd door TÜV en erkend door het Vlaamse Gewest (OVAM en Dep. LNE), het Brusselse Gewest (BIM), het Waalse Gewest (DGRNE-OWD) en door de overheid van Luxemburg (MEV).



**Bijlage (C) met methodeverwijzingen behorende bij analysecertificaat 2017049341/1**

Pagina 1/1

Analyse	Methode	Techniek	Methode referentie
Barium (Ba)	W0421	ICP-MS	Cf. pb 3110-3 en cf. NEN-EN-ISO 17294-2
Cadmium (Cd)	W0421	ICP-MS	Cf. pb 3110-3 en cf. NEN-EN-ISO 17294-2
Kobalt (Co)	W0421	ICP-MS	Cf. pb 3110-3 en cf. NEN-EN-ISO 17294-2
Koper (Cu)	W0421	ICP-MS	Cf. pb 3110-3 en cf. NEN-EN-ISO 17294-2
Kwik (Hg)	W0421	ICP-MS	Cf. pb 3110-3 en cf. NEN-EN-ISO 17294-2
Molybdeen (Mo)	W0421	ICP-MS	Cf. pb 3110-3 en cf. NEN-EN-ISO 17294-2
Nikkel (Ni)	W0421	ICP-MS	Cf. pb 3110-3 en cf. NEN-EN-ISO 17294-2
Lood (Pb)	W0421	ICP-MS	Cf. pb 3110-3 en cf. NEN-EN-ISO 17294-2
Zink (Zn)	W0421	ICP-MS	Cf. pb 3110-3 en cf. NEN-EN-ISO 17294-2
Xylenen som AS3000	W0254	HS-GC-MS	Cf. pb 3130-1
Aromaten (BTEXN)	W0254	HS-GC-MS	Cf. pb 3130-1
Styreen	W0254	HS-GC-MS	Cf. pb 3130-1
VOC1 (11)	W0254	HS-GC-MS	Cf. pb 3130-1
Tribroommethaan (Bromoform)	W0254	HS-GC-MS	Cf. pb 3130-1
Vinylchloride	W0254	HS-GC-MS	Cf. pb 3130-1
1,1-Dichlooretheen	W0254	HS-GC-MS	Cf. pb 3130-1
DiChEtheen som AS3000	W0254	HS-GC-MS	Cf. pb 3130-1
1,1-Dichloorpropaan	W0254	HS-GC-MS	Cf. pb 3130-1
1,2-Dichloorpropaan	W0254	HS-GC-MS	Cf. pb 3130-1
1,3-Dichloorpropaan	W0254	HS-GC-MS	Cf. pb 3130-1
DiChlprop. som AS3000	W0254	HS-GC-MS	Cf. pb 3130-1
Minerale olie (C10-C40)	W0215	GC-FID	Cf. pb 3110-5

Nadere informatie over de toegepaste onderzoeksmethoden alsmede een classificatie van de meetonzekerheid staan vermeld in ons overzicht "Specificaties analysemethoden", versie juni 2016.



**Eurofins Analytico B.V.**

Gildeweg 42-46  
3771 NB Barneveld  
P.O. Box 459  
3770 AL Barneveld NL

Tel. +31 (0)34 242 63 00  
Fax +31 (0)34 242 63 99  
E-mail [info-env@eurofins.nl](mailto:info-env@eurofins.nl)  
Site [www.eurofins.nl](http://www.eurofins.nl)

BNP Paribas S.A. 227 9245 25  
IBAN: NL71BNP0227924525  
BIC: BNPANL2A  
KvK/CoC No. 09088623  
BTW/VAT No. NL 8043.14.883.B01

Eurofins Analytico B.V. is ISO 14001: 2004 gecertificeerd door TÜV en erkend door het Vlaamse Gewest (OVAM en Dep. LNE), het Brusselse Gewest (BIM), het Waalse Gewest (DGRNE-OWD) en door de overheid van Luxemburg (MEV).

Econsultancy  
T.a.v. S.J Theeuwen  
Rijksweg Noord 39  
6071 KS SWALMEN

## Analyscertificaat

Datum: 11-Apr-2017

Hierbij ontvangt u de resultaten van het navolgende laboratoriumonderzoek.

Certificaatnummer/Versie	2017045363/1
Uw project/verslagnummer	4004.004
Uw projectnaam	
Uw ordernummer	
Monster(s) ontvangen	07-Apr-2017

Dit certificaat mag uitsluitend in zijn geheel worden gereproduceerd.  
De analyse resultaten hebben alleen betrekking op het beproefde object.

De grondmonsters worden tot 4 weken na datum ontvangst bewaard en watermonsters tot 2 weken na datum ontvangst. Zonder tegenbericht worden de monsters nadien afgevoerd.  
Indien de monsters langer bewaard dienen te blijven verzoeken wij U dit exemplaar uiterlijk 1 werkdag voor afloop van de standaardbewaarperiode ondertekend aan ons te retourneren. Voor de kosten van het langer bewaren van monsters verwijzen wij naar de prijslijst.

Bewaren tot:

Datum:

Naam:

Handtekening:

Wij vertrouwen erop uw opdracht hiermee naar verwachting te hebben uitgevoerd, mocht U naar aanleiding van dit analysecertificaat nog vragen hebben verzoeken wij U contact op te nemen met de afdeling Verkoop en Advies.

Met vriendelijke groet,

Eurofins Analytico B.V.



Ing. A. Veldhuizen  
Technical Manager

Eurofins Analytico B.V.

Gildeweg 42-46  
3771 NB Barneveld  
P.O. Box 459  
3770 AL Barneveld NL

Tel. +31 (0)34 242 63 00  
Fax +31 (0)34 242 63 99  
E-mail [info-env@eurofins.nl](mailto:info-env@eurofins.nl)  
Site [www.eurofins.nl](http://www.eurofins.nl)

BNP Paribas S.A. 227 9245 25  
IBAN: NL71BNPA0227924525  
BIC: BNPANL2A  
KvK/CoC No. 09088623  
BTW/VAT No. NL 8043.14.883.B01

Eurofins Analytico B.V. is ISO 14001: 2004 gecertificeerd door TÜV en erkend door het Vlaamse Gewest (OVAM en Dep. LNE), het Brusselse Gewest (BIM), het Waalse Gewest (DGRNE-OWD) en door de overheid van Luxemburg (MEV).

## Analysecertificaat

Uw project/verslagnummer 4004.004

Uw projectnaam

Uw ordernummer

Monsternemer

Monstermatrix

Stefan Penris

Water (AS3000)

Certificaatnummer/Versie

Startdatum

Rapportagedatum

Bijlage

Pagina

2017045363/1

07-Apr-2017

11-Apr-2017/12:34

A, B, C

1/2

Analyse	Eenheid	1	2	3
<b>Metalen</b>				
S Barium (Ba)	µg/L	56	75	77
S Cadmium (Cd)	µg/L	0.25	<0.20	<0.20
S Kobalt (Co)	µg/L	13	<2.0	6.8
S Koper (Cu)	µg/L	340	4.1	10
S Kwik (Hg)	µg/L	<0.050	<0.050	<0.050
S Molybdeen (Mo)	µg/L	<2.0	<2.0	<2.0
S Nikkel (Ni)	µg/L	<3.0	<3.0	13
S Lood (Pb)	µg/L	<2.0	<2.0	<2.0
S Zink (Zn)	µg/L	64	57	53
<b>Vluchtige Aromatische Koolwaterstoffen</b>				
S Benzeen	µg/L	<0.20	<0.20	<0.20
S Toluene	µg/L	<0.20	<0.20	<0.20
S Ethylbenzeen	µg/L	<0.20	<0.20	<0.20
S o-Xyleen	µg/L	<0.10	<0.10	<0.10
S m, p-Xyleen	µg/L	<0.20	<0.20	<0.20
S Xylenen (som) factor 0,7	µg/L	0.21 <sup>1)</sup>	0.21 <sup>1)</sup>	0.21 <sup>1)</sup>
BTEX (som)	µg/L	<0.90	<0.90	<0.90
S Naftaleen	µg/L	<0.020	<0.020	<0.020
S Styreen	µg/L	<0.20	<0.20	<0.20
<b>Vluchtige organische halogeenkoolwaterstoffen</b>				
S Dichloormethaan	µg/L	<0.20	<0.20	<0.20
S Trichloormethaan	µg/L	<0.20	<0.20	<0.20
S Tetrachloormethaan	µg/L	<0.10	<0.10	<0.10
S Trichlooretheen	µg/L	<0.20	<0.20	<0.20
S Tetrachlooretheen	µg/L	<0.10	<0.10	<0.10
S 1,1-Dichloorethaan	µg/L	<0.20	<0.20	<0.20
S 1,2-Dichloorethaan	µg/L	<0.20	<0.20	<0.20
S 1,1,1-Trichloorethaan	µg/L	<0.10	<0.10	<0.10
S 1,1,2-Trichloorethaan	µg/L	<0.10	<0.10	<0.10
S cis 1,2-Dichlooretheen	µg/L	<0.10	<0.10	<0.10

### Nr. Monsteromschrijving

Nr.	Monsteromschrijving	Datum monstername	Monster nr.
1	Pb B01	06-Apr-2017	9484135
2	Pb B02	06-Apr-2017	9484136
3	Pb B03	06-Apr-2017	9484137

Q: door RvA geaccrediteerde verrichting

A: AP04 erkende verrichting

S: AS 3000 erkende verrichting

V: VLAREL erkende verrichting

M: MCERTS erkend

Eurofins Analytico B.V.

Dit certificaat mag uitsluitend in zijn geheel worden gereproduceerd.

Gildeweg 42-46  
3771 NB Barneveld  
P.O. Box 459  
3770 AL Barneveld NL

Tel. +31 (0)34 242 63 00  
Fax +31 (0)34 242 63 99  
E-mail info-env@eurofins.nl  
Site www.eurofins.nl

BNP Paribas S.A. 227 9245 25  
IBAN: NL71BNPA0227924525  
BIC: BNPANL2A  
KvK/CoC No. 09088623  
BTW/VAT No. NL 8043.14.883.B01

Eurofins Analytico B.V. is ISO 14001: 2004 gecertificeerd door TÜV en erkend door het Vlaamse Gewest (OVAM en Dep. LNE), het Brusselse Gewest (BIM), het Waalse Gewest (DGRNE-OWD) en door de overheid van Luxemburg (MEV).

## Analysecertificaat

Uw project/verslagnummer 4004.004

Uw projectnaam

Uw ordernummer

Monsternemer

Monstermatrix

Stefan Penris

Water (AS3000)

Certificaatnummer/Versie

Startdatum

Rapportagedatum

Bijlage

Pagina

2017045363/1

07-Apr-2017

11-Apr-2017/12:34

A, B, C

2/2

Analyse	Eenheid	1	2	3
S trans 1,2-Dichlooretheen	µg/L	<0.10	<0.10	<0.10
CKW (som)	µg/L	<1.6	<1.6	<1.6
S Tribroommethaan	µg/L	<0.20	<0.20	<0.20
S Vinylchloride	µg/L	<0.10	<0.10	<0.10
S 1,1-Dichlooretheen	µg/L	<0.10	<0.10	<0.10
S 1,2-Dichloorethenen (Som) factor 0,7	µg/L	0.14 <sup>1)</sup>	0.14 <sup>1)</sup>	0.14 <sup>1)</sup>
S 1,1-Dichloorpropaan	µg/L	<0.20	<0.20	<0.20
S 1,2-Dichloorpropaan	µg/L	<0.20	<0.20	<0.20
S 1,3-Dichloorpropaan	µg/L	<0.20	<0.20	<0.20
S Dichloorpropanen som factor 0.7	µg/L	0.42	0.42	0.42
<b>Minerale olie</b>				
Minerale olie (C10-C12)	µg/L	<10	<10	<10
Minerale olie (C12-C16)	µg/L	<10	<10	<10
Minerale olie (C16-C21)	µg/L	<10	<10	<10
Minerale olie (C21-C30)	µg/L	<15	<15	<15
Minerale olie (C30-C35)	µg/L	<10	<10	<10
Minerale olie (C35-C40)	µg/L	<10	<10	<10
S Minerale olie totaal (C10-C40)	µg/L	<50	<50	<50

### Nr. Monsteroomschrijving

Nr.	Monsteroomschrijving	Datum monstername	Monster nr.
1	Pb B01	06-Apr-2017	9484135
2	Pb B02	06-Apr-2017	9484136
3	Pb B03	06-Apr-2017	9484137

Eurofins Analytico B.V.

Gildeweg 42-46  
3771 NB Barneveld  
P.O. Box 459  
3770 AL Barneveld NL

Tel. +31 (0)34 242 63 00  
Fax +31 (0)34 242 63 99  
E-mail info-env@eurofins.nl  
Site www.eurofins.nl

BNP Paribas S.A. 227 9245 25  
IBAN: NL71BNPA0227924525  
BIC: BNPANL2A  
KvK/CoC No. 09088623  
BTW/VAT No. NL 8043.14.883.B01



Q: door RvA geaccrediteerde verrichting  
R: AP04 erkende verrichting  
S: AS 3000 erkende verrichting  
V: VLAREL erkende verrichting  
M: MCERTS erkend

Dit certificaat mag uitsluitend in zijn geheel worden gereproduceerd.

Eurofins Analytico B.V. is ISO 14001: 2004 gecertificeerd door TÜV en erkend door het Vlaamse Gewest (OVAM en Dep. LNE), het Brusselse Gewest (BIM), het Waalse Gewest (DGRNE-OWD) en door de overheid van Luxemburg (MEV).

Akkoord  
Pr.coörd.







**Bijlage (A) met deelmonsterinformatie behorende bij analysecertificaat 2017045363/1**

Monster nr.	Boornr	Omschrijving	Van	Tot	Barcode	Monsteromschrijving
9484135	B01	1	215	315	0691591875	Pb B01
9484135	B01	2	215	315	0800505498	
9484136	B02	1	210	310	0691591860	Pb B02
9484136	B02	2	210	310	0800505697	
9484137	B03	1	220	320	0691591866	Pb B03
9484137	B03	2	220	320	0800505451	



**Eurofins Analytico B.V.**

Gildeweg 42-46  
 3771 NB Barneveld  
 P.O. Box 459  
 3770 AL Barneveld NL  
 Tel. +31 (0)34 242 63 00  
 Fax +31 (0)34 242 63 99  
 E-mail [info-env@eurofins.nl](mailto:info-env@eurofins.nl)  
 Site [www.eurofins.nl](http://www.eurofins.nl)

BNP Paribas S.A. 227 9245 25  
 IBAN: NL71BNPA0227924525  
 BIC: BNPANL2A  
 KvK/CoC No. 09088623  
 BTW/VAT No. NL 8043.14.883.B01

Eurofins Analytico B.V. is ISO 14001: 2004 gecertificeerd door TÜV en erkend door het Vlaamse Gewest (OVAM en Dep. LNE), het Brusselse Gewest (BIM), het Waalse Gewest (DGRNE-OWD) en door de overheid van Luxemburg (MEV).

**Bijlage (B) met opmerkingen behorende bij analysecertificaat 2017045363/1**

Pagina 1/1

**Opmerking 1)**De toetswaarde van de som is gelijk aan de sommatie van  $0,7 \cdot RG$ **Eurofins Analytico B.V.**

Gildeweg 42-46      Tel. +31 (0)34 242 63 00  
3771 NB Barneveld      Fax +31 (0)34 242 63 99  
P.O. Box 459      E-mail [info-env@eurofins.nl](mailto:info-env@eurofins.nl)  
3770 AL Barneveld NL      Site [www.eurofins.nl](http://www.eurofins.nl)

BNP Paribas S.A. 227 9245 25  
IBAN: NL71BNPA0227924525  
BIC: BNPNL2A  
KvK/CoC No. 09088623  
BTW/VAT No. NL 8043.14.883.B01

Eurofins Analytico B.V. is ISO 14001: 2004 gecertificeerd door TÜV en erkend door het Vlaamse Gewest (OVAM en Dep. LNE), het Brusselse Gewest (BIM), het Waalse Gewest (DGRNE-OWD) en door de overheid van Luxemburg (MEV).



**Bijlage (C) met methodeverwijzingen behorende bij analysecertificaat 2017045363/1**

Pagina 1/1

Analyse	Methode	Techniek	Methode referentie
Barium (Ba)	W0421	ICP-MS	Cf. pb 3110-3 en cf. NEN-EN-ISO 17294-2
Cadmium (Cd)	W0421	ICP-MS	Cf. pb 3110-3 en cf. NEN-EN-ISO 17294-2
Kobalt (Co)	W0421	ICP-MS	Cf. pb 3110-3 en cf. NEN-EN-ISO 17294-2
Koper (Cu)	W0421	ICP-MS	Cf. pb 3110-3 en cf. NEN-EN-ISO 17294-2
Kwik (Hg)	W0421	ICP-MS	Cf. pb 3110-3 en cf. NEN-EN-ISO 17294-2
Molybdeen (Mo)	W0421	ICP-MS	Cf. pb 3110-3 en cf. NEN-EN-ISO 17294-2
Nikkel (Ni)	W0421	ICP-MS	Cf. pb 3110-3 en cf. NEN-EN-ISO 17294-2
Lood (Pb)	W0421	ICP-MS	Cf. pb 3110-3 en cf. NEN-EN-ISO 17294-2
Zink (Zn)	W0421	ICP-MS	Cf. pb 3110-3 en cf. NEN-EN-ISO 17294-2
Aromaten (BTEXN)	W0254	HS-GC-MS	Cf. pb 3130-1
Xylenen som AS3000	W0254	HS-GC-MS	Cf. pb 3130-1
Styreen	W0254	HS-GC-MS	Cf. pb 3130-1
VOC1 (11)	W0254	HS-GC-MS	Cf. pb 3130-1
Tribroommethaan (Bromoform)	W0254	HS-GC-MS	Cf. pb 3130-1
Vinylchloride	W0254	HS-GC-MS	Cf. pb 3130-1
1,1-Dichlooretheen	W0254	HS-GC-MS	Cf. pb 3130-1
DiChEtheen som AS3000	W0254	HS-GC-MS	Cf. pb 3130-1
1,1-Dichloorpropaan	W0254	HS-GC-MS	Cf. pb 3130-1
1,2-Dichloorpropaan	W0254	HS-GC-MS	Cf. pb 3130-1
1,3-Dichloorpropaan	W0254	HS-GC-MS	Cf. pb 3130-1
DiChlprop. som AS3000	W0254	HS-GC-MS	Cf. pb 3130-1
Minerale olie (C10-C40)	W0215	GC-FID	Cf. pb 3110-5

Nadere informatie over de toegepaste onderzoeksmethoden alsmede een classificatie van de meetonzekerheid staan vermeld in ons overzicht "Specificaties analysemethoden", versie juni 2016.



Eurofins Analytico B.V.

Gildeweg 42-46  
3771 NB Barneveld  
P.O. Box 459  
3770 AL Barneveld NL

Tel. +31 (0)34 242 63 00  
Fax +31 (0)34 242 63 99  
E-mail [info-env@eurofins.nl](mailto:info-env@eurofins.nl)  
Site [www.eurofins.nl](http://www.eurofins.nl)

BNP Paribas S.A. 227 9245 25  
IBAN: NL71BNP0227924525  
BIC: BNPANL2A  
KvK/CoC No. 09088623  
BTW/VAT No. NL 8043.14.883.B01

Eurofins Analytico B.V. is ISO 14001: 2004 gecertificeerd door TÜV en erkend door het Vlaamse Gewest (OVAM en Dep. LNE), het Brusselse Gewest (BIM), het Waalse Gewest (DGRNE-OWD) en door de overheid van Luxemburg (MEV).

## **Bijlage 4b Getoetste analyseresultaten**

**BoToVa T12 Toetsing Wbb grond**

Projectnummer 4004.004  
 Projectnaam  
 Ordernummer  
 Datum monsternamen 06-04-2017  
 Monsternemer  
 Certificaatnummer 2017045354  
 Startdatum 07-04-2017  
 Rapportagedatum 12-04-2017

Analyse	Eenheid	1	GSSD	Oordeel	RG	AW	T	I
<b>Bodemtype correctie</b>								
Organische stof		0,7						
Korrelgrootte < 2 µm (Lutum)		4,3						
<b>Voorbehandeling</b>								
Cryogeen malen AS3000								
<b>Bodemkundige analyses</b>								
Droge stof	% (m/m)	94,1	94,1					
Organische stof	% (m/m) ds	<0,7	0,49					
Gloeirest	% (m/m) ds	99,3						
Korrelgrootte < 2 µm (Lutum)	% (m/m) ds	4,3	4,3					
<b>Metalen</b>								
Barium (Ba)	mg/kg ds	<20	42,14		20	190	555	920
Cadmium (Cd)	mg/kg ds	<0,20	0,2328	-	0,2	0,6	6,8	13
Kobalt (Co)	mg/kg ds	<3,0	5,899	-	3	15	103	190
Koper (Cu)	mg/kg ds	<5,0	6,709	-	5	40	115	190
Kwik (Hg)	mg/kg ds	<0,050	0,0484	-	0,05	0,15	18,1	36
Molybdeen (Mo)	mg/kg ds	<1,5	1,05	-	1,5	1,5	95,8	190
Nikkel (Ni)	mg/kg ds	<4,0	6,853	-	4	35	67,5	100
Lood (Pb)	mg/kg ds	<10	10,57	-	10	50	290	530
Zink (Zn)	mg/kg ds	<20	29,74	-	20	140	430	720
<b>Minerale olie</b>								
Minerale olie (C10-C12)	mg/kg ds	<3,0						
Minerale olie (C12-C16)	mg/kg ds	<5,0						
Minerale olie (C16-C21)	mg/kg ds	<5,0						
Minerale olie (C21-C30)	mg/kg ds	<11						
Minerale olie (C30-C35)	mg/kg ds	<5,0						
Minerale olie (C35-C40)	mg/kg ds	<6,0						
Minerale olie totaal (C10-C40)	mg/kg ds	<35	122,5	-	35	190	2600	5000
<b>Polychloorbifenyleen, PCB</b>								
PCB 28	mg/kg ds	<0,0010	0,0035					
PCB 52	mg/kg ds	<0,0010	0,0035					
PCB 101	mg/kg ds	<0,0010	0,0035					
PCB 118	mg/kg ds	<0,0010	0,0035					
PCB 138	mg/kg ds	<0,0010	0,0035					
PCB 153	mg/kg ds	<0,0010	0,0035					
PCB 180	mg/kg ds	<0,0010	0,0035					
PCB (som 7) (factor 0,7)	mg/kg ds	0,0049	0,0245	-	0,007	0,02	0,51	1
<b>Polycyclische Aromatische Koolwaterstoffen, PAH</b>								
Naftaleen	mg/kg ds	<0,050	0,035					
Fenantheen	mg/kg ds	<0,050	0,035					
Anthraceen	mg/kg ds	<0,050	0,035					
Fluorantheen	mg/kg ds	<0,050	0,035					
Benzo(a)anthraceen	mg/kg ds	<0,050	0,035					
Chryseen	mg/kg ds	<0,050	0,035					
Benzo(k)fluorantheen	mg/kg ds	<0,050	0,035					
Benzo(a)pyreen	mg/kg ds	<0,050	0,035					
Benzo(ghi)peryleen	mg/kg ds	<0,050	0,035					
Indeno(123-cd)pyreen	mg/kg ds	<0,050	0,035					
PAK VROM (10) (factor 0,7)	mg/kg ds	0,35	0,35	-	0,35	1,5	20,8	40

**Legenda**

Nr. Analytico-nr Monster  
 1 9484106 MMA1 A02 (15-30) A04 (16-25) A06 (10-25) A07 (12-40)

Eindoordeel: Voldoet aan Achtergrondwaarde

**Gebruikte afkortingen**

- kleiner dan of gelijk aan Achtergrondwaarde  
 \* groter dan Achtergrondwaarde  
 \*\* groter dan Tussenwaarde  
 \*\*\* groter dan Interventiewaarde

GSSD Gestandaardiseerd gehalte  
 RG Vereiste Rapportagegrens  
 AW Achtergrondwaarde  
 T Tussenwaarde  
 I Interventiewaarde

Deze toetsing is uitgevoerd met behulp van BoToVa.

Zie voor info: <http://www.rwsleefomgeving.nl/onderwerpen/bodem-ondergrond/bbk/instrumenten/botova/>

**BoToVa T12 Toetsing Wbb grond**

Projectnummer 4004.004  
 Projectnaam  
 Ordernummer  
 Datum monsternamen 06-04-2017  
 Monsternemer  
 Certificaatnummer 2017045354  
 Startdatum 07-04-2017  
 Rapportagedatum 12-04-2017

Analyse	Eenheid	2	GSSD	Oordeel	RG	AW	T	I
<b>Bodemtype correctie</b>								
Organische stof		1,4						
Korrelgrootte < 2 µm (Lutum)		5,3						
<b>Voorbehandeling</b>								
Cryogeen malen AS3000		Uitgevoerd						
<b>Bodemkundige analyses</b>								
Droge stof	% (m/m)	92	92					
Organische stof	% (m/m) ds	1,4	1,4					
Gloeirest	% (m/m) ds	98,2						
Korrelgrootte < 2 µm (Lutum)	% (m/m) ds	5,3	5,3					
<b>Metalen</b>								
Barium (Ba)	mg/kg ds	<20	38,41		20	190	555	920
Cadmium (Cd)	mg/kg ds	<0,20	0,2294	-	0,2	0,6	6,8	13
Kobalt (Co)	mg/kg ds	<3,0	5,425	-	3	15	103	190
Koper (Cu)	mg/kg ds	<5,0	6,502	-	5	40	115	190
Kwik (Hg)	mg/kg ds	<0,050	0,0477	-	0,05	0,15	18,1	36
Molybdeen (Mo)	mg/kg ds	<1,5	1,05	-	1,5	1,5	95,8	190
Nikkel (Ni)	mg/kg ds	<4,0	6,405	-	4	35	67,5	100
Lood (Pb)	mg/kg ds	<10	10,38	-	10	50	290	530
Zink (Zn)	mg/kg ds	<20	28,45	-	20	140	430	720
<b>Minerale olie</b>								
Minerale olie (C10-C12)	mg/kg ds	<3,0						
Minerale olie (C12-C16)	mg/kg ds	<5,0						
Minerale olie (C16-C21)	mg/kg ds	<5,0						
Minerale olie (C21-C30)	mg/kg ds	<11						
Minerale olie (C30-C35)	mg/kg ds	6						
Minerale olie (C35-C40)	mg/kg ds	<6,0						
Minerale olie totaal (C10-C40)	mg/kg ds	<35	122,5	-	35	190	2600	5000
<b>Polychloorbifenyleen, PCB</b>								
PCB 28	mg/kg ds	<0,0010	0,0035					
PCB 52	mg/kg ds	<0,0010	0,0035					
PCB 101	mg/kg ds	<0,0010	0,0035					
PCB 118	mg/kg ds	<0,0010	0,0035					
PCB 138	mg/kg ds	<0,0010	0,0035					
PCB 153	mg/kg ds	<0,0010	0,0035					
PCB 180	mg/kg ds	<0,0010	0,0035					
PCB (som 7) (factor 0,7)	mg/kg ds	0,0049	0,0245	-	0,007	0,02	0,51	1
<b>Polycyclische Aromatische Koolwaterstoffen, PAH</b>								
Naftaleen	mg/kg ds	<0,050	0,035					
Fenantheen	mg/kg ds	<0,050	0,035					
Anthraceen	mg/kg ds	<0,050	0,035					
Fluorantheen	mg/kg ds	<0,050	0,035					
Benzo(a)anthraceen	mg/kg ds	<0,050	0,035					
Chryseen	mg/kg ds	<0,050	0,035					
Benzo(k)fluorantheen	mg/kg ds	<0,050	0,035					
Benzo(a)pyreen	mg/kg ds	<0,050	0,035					
Benzo(ghi)peryleen	mg/kg ds	<0,050	0,035					
Indeno(123-cd)pyreen	mg/kg ds	<0,050	0,035					
PAK VROM (10) (factor 0,7)	mg/kg ds	0,35	0,35	-	0,35	1,5	20,8	40
<b>Legenda</b>								
Nr.	Analytico-nr	Monster						
2	9484107	MMA2 A05 (15-65) A08 (12-60) A09 (13-60) A12 (20-60)						
Eindoordeel:	Voldoet aan Achtergrondwaarde							
<b>Gebruikte afkortingen</b>								
-	kleiner dan of gelijk aan Achtergrondwaarde							
*	groter dan Achtergrondwaarde							
**	groter dan Tussenwaarde							
***	groter dan Interventiewaarde							
GSSD	Gestandaardiseerd gehalte							
RG	Vereiste Rapportagegrens							
AW	Achtergrondwaarde							
T	Tussenwaarde							
I	Interventiewaarde							

Deze toetsing is uitgevoerd met behulp van BoToVa.  
 Zie voor info: <http://www.rwsleefomgeving.nl/onderwerpen/bodem-ondergrond/bbk/instrumenten/botova/>

**BoToVa T12 Toetsing Wbb grond**

Projectnummer 4004.004  
 Projectnaam  
 Ordernummer  
 Datum monsternamen 06-04-2017  
 Monsternemer  
 Certificaatnummer 2017045354  
 Startdatum 07-04-2017  
 Rapportagedatum 12-04-2017

Analyse	Eenheid	3	GSSD	Oordeel	RG	AW	T	I
<b>Bodemtype correctie</b>								
Organische stof		4,6						
Korrelgrootte < 2 µm (Lutum)		5,5						
<b>Voorbehandeling</b>								
Cryogeen malen AS3000		Uitgevoerd						
<b>Bodemkundige analyses</b>								
Droge stof	% (m/m)	87,7	87,7					
Organische stof	% (m/m) ds	4,6	4,6					
Gloeirest	% (m/m) ds	95						
Korrelgrootte < 2 µm (Lutum)	% (m/m) ds	5,5	5,5					
<b>Metalen</b>								
Barium (Ba)	mg/kg ds	<20	37,74		20	190	555	920
Cadmium (Cd)	mg/kg ds	0,31	0,4548	-	0,2	0,6	6,8	13
Kobalt (Co)	mg/kg ds	<3,0	5,339	-	3	15	103	190
Koper (Cu)	mg/kg ds	11	18,8	-	5	40	115	190
Kwik (Hg)	mg/kg ds	<0,050	0,0466	-	0,05	0,15	18,1	36
Molybdeen (Mo)	mg/kg ds	<1,5	1,05	-	1,5	1,5	95,8	190
Nikkel (Ni)	mg/kg ds	<4,0	6,323	-	4	35	67,5	100
Lood (Pb)	mg/kg ds	20	28,29	-	10	50	290	530
Zink (Zn)	mg/kg ds	33	62,94	-	20	140	430	720
<b>Minerale olie</b>								
Minerale olie (C10-C12)	mg/kg ds	<3,0						
Minerale olie (C12-C16)	mg/kg ds	<5,0						
Minerale olie (C16-C21)	mg/kg ds	<5,0						
Minerale olie (C21-C30)	mg/kg ds	<11						
Minerale olie (C30-C35)	mg/kg ds	8,5						
Minerale olie (C35-C40)	mg/kg ds	<6,0						
Minerale olie totaal (C10-C40)	mg/kg ds	<35	53,26	-	35	190	2600	5000
<b>Polychloorbifenylen, PCB</b>								
PCB 28	mg/kg ds	<0,0010	0,0015					
PCB 52	mg/kg ds	0,0092	0,02					
PCB 101	mg/kg ds	0,023	0,05					
PCB 118	mg/kg ds	0,026	0,0565					
PCB 138	mg/kg ds	0,029	0,063					
PCB 153	mg/kg ds	0,022	0,0478					
PCB 180	mg/kg ds	0,0042	0,0091					
PCB (som 7) (factor 0,7)	mg/kg ds	0,11	0,248	*	0,007	0,02	0,51	1
<b>Polycyclische Aromatische Koolwaterstoffen, PAH</b>								
Naftaleen	mg/kg ds	<0,050	0,035					
Fenantheen	mg/kg ds	<0,050	0,035					
Anthraceen	mg/kg ds	<0,050	0,035					
Fluorantheen	mg/kg ds	<0,050	0,035					
Benzo(a)anthraceen	mg/kg ds	<0,050	0,035					
Chryseen	mg/kg ds	<0,050	0,035					
Benzo(k)fluorantheen	mg/kg ds	<0,050	0,035					
Benzo(a)pyreen	mg/kg ds	<0,050	0,035					
Benzo(ghi)peryleen	mg/kg ds	<0,050	0,035					
Indeno(123-cd)pyreen	mg/kg ds	<0,050	0,035					
PAK VROM (10) (factor 0,7)	mg/kg ds	0,35	0,35	-	0,35	1,5	20,8	40

**Legenda**

Nr. Analytico-nr Monster  
 3 9484108 MMA3 A10 (0-50) A11 (0-50) A13 (0-40) A15 (0-50)

Eindoordeel: Overschrijding Achtergrondwaarde

**Gebruikte afkortingen**

- kleiner dan of gelijk aan Achtergrondwaarde  
 \* groter dan Achtergrondwaarde  
 \*\* groter dan Tussenwaarde  
 \*\*\* groter dan Interventiewaarde

GSSD Gestandaardiseerd gehalte  
 RG Vereiste Rapportagegrens  
 AW Achtergrondwaarde  
 T Tussenwaarde  
 I Interventiewaarde

Deze toetsing is uitgevoerd met behulp van BoToVa.

Zie voor info: <http://www.rwsleefomgeving.nl/onderwerpen/bodem-ondergrond/bbk/instrumenten/botova/>

**BoToVa T12 Toetsing Wbb grond**

Projectnummer 4004.004  
 Projectnaam  
 Ordernummer  
 Datum monsternamen 06-04-2017  
 Monsternemer  
 Certificaatnummer 2017045354  
 Startdatum 07-04-2017  
 Rapportagedatum 12-04-2017

Analyse	Eenheid	4	GSSD	Oordeel	RG	AW	T	I
<b>Bodemtype correctie</b>								
Organische stof		0,7						
Korrelgrootte < 2 µm (Lutum)		4						
<b>Voorbehandeling</b>								
Cryogeen malen AS3000		Uitgevoerd						
<b>Bodemkundige analyses</b>								
Droge stof	% (m/m)	91,8	91,8					
Organische stof	% (m/m) ds	<0,7	0,49					
Gloeirest	% (m/m) ds	99,5						
Korrelgrootte < 2 µm (Lutum)	% (m/m) ds	4	4					
<b>Metalen</b>								
Barium (Ba)	mg/kg ds	<20	43,4		20	190	555	920
Cadmium (Cd)	mg/kg ds	<0,20	0,2338	-	0,2	0,6	6,8	13
Kobalt (Co)	mg/kg ds	<3,0	6,058	-	3	15	103	190
Koper (Cu)	mg/kg ds	<5,0	6,774	-	5	40	115	190
Kwik (Hg)	mg/kg ds	<0,050	0,0487	-	0,05	0,15	18,1	36
Molybdeen (Mo)	mg/kg ds	<1,5	1,05	-	1,5	1,5	95,8	190
Nikkel (Ni)	mg/kg ds	<4,0	7	-	4	35	67,5	100
Lood (Pb)	mg/kg ds	<10	10,63	-	10	50	290	530
Zink (Zn)	mg/kg ds	<20	30,15	-	20	140	430	720
<b>Minerale olie</b>								
Minerale olie (C10-C12)	mg/kg ds	<3,0						
Minerale olie (C12-C16)	mg/kg ds	<5,0						
Minerale olie (C16-C21)	mg/kg ds	<5,0						
Minerale olie (C21-C30)	mg/kg ds	<11						
Minerale olie (C30-C35)	mg/kg ds	<5,0						
Minerale olie (C35-C40)	mg/kg ds	<6,0						
Minerale olie totaal (C10-C40)	mg/kg ds	<35	122,5	-	35	190	2600	5000
<b>Polychloorbifenyleen, PCB</b>								
PCB 28	mg/kg ds	<0,0010	0,0035					
PCB 52	mg/kg ds	<0,0010	0,0035					
PCB 101	mg/kg ds	<0,0010	0,0035					
PCB 118	mg/kg ds	<0,0010	0,0035					
PCB 138	mg/kg ds	<0,0010	0,0035					
PCB 153	mg/kg ds	<0,0010	0,0035					
PCB 180	mg/kg ds	<0,0010	0,0035					
PCB (som 7) (factor 0,7)	mg/kg ds	0,0049	0,0245	-	0,007	0,02	0,51	1
<b>Polycyclische Aromatische Koolwaterstoffen, PAH</b>								
Naftaleen	mg/kg ds	<0,050	0,035					
Fenantheen	mg/kg ds	<0,050	0,035					
Anthraceen	mg/kg ds	<0,050	0,035					
Fluorantheen	mg/kg ds	<0,050	0,035					
Benzo(a)anthraceen	mg/kg ds	<0,050	0,035					
Chryseen	mg/kg ds	<0,050	0,035					
Benzo(k)fluorantheen	mg/kg ds	<0,050	0,035					
Benzo(a)pyreen	mg/kg ds	<0,050	0,035					
Benzo(ghi)peryleen	mg/kg ds	<0,050	0,035					
Indeno(123-cd)pyreen	mg/kg ds	<0,050	0,035					
PAK VROM (10) (factor 0,7)	mg/kg ds	0,35	0,35	-	0,35	1,5	20,8	40
<b>Legenda</b>								

Nr. Analytico-nr Monster  
 4 9484109 MMA4 A01 (70-120) A01 (120-150) A02 (120-150) A02(150-200) A03 (100-150) A03 (150-200) A13 (60-100)

Eindoordeel: Voldoet aan Achtergrondwaarde

**Gebruikte afkortingen**

- kleiner dan of gelijk aan Achtergrondwaarde  
 \* groter dan Achtergrondwaarde  
 \*\* groter dan Tussenwaarde  
 \*\*\* groter dan Interventiewaarde

GSSD Gestandaardiseerd gehalte  
 RG Vereiste Rapportagegrens  
 AW Achtergrondwaarde  
 T Tussenwaarde  
 I Interventiewaarde

Deze toetsing is uitgevoerd met behulp van BoToVa.

Zie voor info: <http://www.rwsleefomgeving.nl/onderwerpen/bodem-ondergrond/bbk/instrumenten/botova/>



**BoToVa T12 Toetsing Wbb grond**

Projectnummer 4004.004  
 Projectnaam  
 Ordernummer  
 Datum monsternamen 06-04-2017  
 Monsternemer  
 Certificaatnummer 2017045354  
 Startdatum 07-04-2017  
 Rapportagedatum 12-04-2017

Analyse	Eenheid	5	GSSD	Oordeel	RG	AW	T	I
<b>Bodemtype correctie</b>								
Organische stof		4,4						
Korrelgrootte < 2 µm (Lutum)		5,4						
<b>Voorbehandeling</b>								
Cryogeen malen AS3000		Uitgevoerd						
<b>Bodemkundige analyses</b>								
Droge stof	% (m/m)	88,4	88,4					
Organische stof	% (m/m) ds	4,4	4,4					
Gloeirest	% (m/m) ds	95,2						
Korrelgrootte < 2 µm (Lutum)	% (m/m) ds	5,4	5,4					
<b>Metalen</b>								
Barium (Ba)	mg/kg ds	<20	38,07		20	190	555	920
Cadmium (Cd)	mg/kg ds	0,39	0,5774	-	0,2	0,6	6,8	13
Kobalt (Co)	mg/kg ds	<3,0	5,382	-	3	15	103	190
Koper (Cu)	mg/kg ds	16	27,59	-	5	40	115	190
Kwik (Hg)	mg/kg ds	<0,050	0,0468	-	0,05	0,15	18,1	36
Molybdeen (Mo)	mg/kg ds	<1,5	1,05	-	1,5	1,5	95,8	190
Nikkel (Ni)	mg/kg ds	<4,0	6,364	-	4	35	67,5	100
Lood (Pb)	mg/kg ds	13	18,48	-	10	50	290	530
Zink (Zn)	mg/kg ds	42	80,77	-	20	140	430	720
<b>Minerale olie</b>								
Minerale olie (C10-C12)	mg/kg ds	<3,0						
Minerale olie (C12-C16)	mg/kg ds	<5,0						
Minerale olie (C16-C21)	mg/kg ds	<5,0						
Minerale olie (C21-C30)	mg/kg ds	<11						
Minerale olie (C30-C35)	mg/kg ds	8,3						
Minerale olie (C35-C40)	mg/kg ds	<6,0						
Minerale olie totaal (C10-C40)	mg/kg ds	<35	55,68	-	35	190	2600	5000
<b>Polychloorbifenyleen, PCB</b>								
PCB 28	mg/kg ds	<0,0010	0,0015					
PCB 52	mg/kg ds	<0,0010	0,0015					
PCB 101	mg/kg ds	<0,0010	0,0015					
PCB 118	mg/kg ds	<0,0010	0,0015					
PCB 138	mg/kg ds	<0,0010	0,0015					
PCB 153	mg/kg ds	<0,0010	0,0015					
PCB 180	mg/kg ds	<0,0010	0,0015					
PCB (som 7) (factor 0,7)	mg/kg ds	0,0049	0,0111	-	0,007	0,02	0,51	1
<b>Polycyclische Aromatische Koolwaterstoffen, PAH</b>								
Naftaleen	mg/kg ds	<0,050	0,035					
Fenantheen	mg/kg ds	<0,050	0,035					
Anthraceen	mg/kg ds	<0,050	0,035					
Fluorantheen	mg/kg ds	<0,050	0,035					
Benzo(a)anthraceen	mg/kg ds	<0,050	0,035					
Chryseen	mg/kg ds	<0,050	0,035					
Benzo(k)fluorantheen	mg/kg ds	<0,050	0,035					
Benzo(a)pyreen	mg/kg ds	<0,050	0,035					
Benzo(ghi)peryleen	mg/kg ds	<0,050	0,035					
Indeno(123-cd)pyreen	mg/kg ds	<0,050	0,035					
PAK VROM (10) (factor 0,7)	mg/kg ds	0,35	0,35	-	0,35	1,5	20,8	40
<b>Legenda</b>								

Nr. Analytico-nr Monster  
 5 9484110 MMB1 B07 (0-40) B08 (0-40) B09 (0-40) B10 (0-50) B11 (0-50) B12 (0-50) B15 (0-50) B22 (0-30) B24 (0-50)

Eindoordeel: Voldoet aan Achtergrondwaarde

**Gebruikte afkortingen**

- kleiner dan of gelijk aan Achtergrondwaarde  
 \* groter dan Achtergrondwaarde  
 \*\* groter dan Tussenwaarde  
 \*\*\* groter dan Interventiewaarde

GSSD Gestandaardiseerd gehalte  
 RG Vereiste Rapportagegrens  
 AW Achtergrondwaarde  
 T Tussenwaarde  
 I Interventiewaarde

Deze toetsing is uitgevoerd met behulp van BoToVa.

Zie voor info: <http://www.rwsleefomgeving.nl/onderwerpen/bodem-ondergrond/bbk/instrumenten/botova/>

**BoToVa T12 Toetsing Wbb grond**

Projectnummer 4004.004  
 Projectnaam  
 Ordernummer  
 Datum monsternamen 06-04-2017  
 Monsternemer  
 Certificaatnummer 2017045354  
 Startdatum 07-04-2017  
 Rapportagedatum 12-04-2017

Analyse	Eenheid	6	GSSD	Oordeel	RG	AW	T	I
<b>Bodemtype correctie</b>								
Organische stof		4,2						
Korrelgrootte < 2 µm (Lutum)		4,6						
<b>Voorbehandeling</b>								
Cryogeen malen AS3000		Uitgevoerd						
<b>Bodemkundige analyses</b>								
Droge stof	% (m/m)	87,7	87,7					
Organische stof	% (m/m) ds	4,2	4,2					
Gloeirest	% (m/m) ds	95,5						
Korrelgrootte < 2 µm (Lutum)	% (m/m) ds	4,6	4,6					
<b>Metalen</b>								
Barium (Ba)	mg/kg ds	<20	40,94		20	190	555	920
Cadmium (Cd)	mg/kg ds	0,35	0,528	-	0,2	0,6	6,8	13
Kobalt (Co)	mg/kg ds	<3,0	5,748	-	3	15	103	190
Koper (Cu)	mg/kg ds	17	30,18	-	5	40	115	190
Kwik (Hg)	mg/kg ds	<0,050	0,0474	-	0,05	0,15	18,1	36
Molybdeen (Mo)	mg/kg ds	<1,5	1,05	-	1,5	1,5	95,8	190
Nikkel (Ni)	mg/kg ds	<4,0	6,712	-	4	35	67,5	100
Lood (Pb)	mg/kg ds	13	18,79	-	10	50	290	530
Zink (Zn)	mg/kg ds	38	75,89	-	20	140	430	720
<b>Minerale olie</b>								
Minerale olie (C10-C12)	mg/kg ds	<3,0						
Minerale olie (C12-C16)	mg/kg ds	<5,0						
Minerale olie (C16-C21)	mg/kg ds	<5,0						
Minerale olie (C21-C30)	mg/kg ds	<11						
Minerale olie (C30-C35)	mg/kg ds	8,7						
Minerale olie (C35-C40)	mg/kg ds	<6,0						
Minerale olie totaal (C10-C40)	mg/kg ds	<35	58,33	-	35	190	2600	5000
<b>Polychloorbifenyleen, PCB</b>								
PCB 28	mg/kg ds	<0,0010	0,0016					
PCB 52	mg/kg ds	<0,0010	0,0016					
PCB 101	mg/kg ds	<0,0010	0,0016					
PCB 118	mg/kg ds	<0,0010	0,0016					
PCB 138	mg/kg ds	<0,0010	0,0016					
PCB 153	mg/kg ds	<0,0010	0,0016					
PCB 180	mg/kg ds	<0,0010	0,0016					
PCB (som 7) (factor 0,7)	mg/kg ds	0,0049	0,0116	-	0,007	0,02	0,51	1
<b>Polycyclische Aromatische Koolwaterstoffen, PAH</b>								
Naftaleen	mg/kg ds	<0,050	0,035					
Fenantheen	mg/kg ds	<0,050	0,035					
Anthraceen	mg/kg ds	<0,050	0,035					
Fluorantheen	mg/kg ds	0,058	0,058					
Benzo(a)anthraceen	mg/kg ds	<0,050	0,035					
Chryseen	mg/kg ds	<0,050	0,035					
Benzo(k)fluorantheen	mg/kg ds	<0,050	0,035					
Benzo(a)pyreen	mg/kg ds	<0,050	0,035					
Benzo(ghi)peryleen	mg/kg ds	<0,050	0,035					
Indeno(123-cd)pyreen	mg/kg ds	<0,050	0,035					
PAK VROM (10) (factor 0,7)	mg/kg ds	0,37	0,373	-	0,35	1,5	20,8	40

**Legenda**

Nr. Analytico-nr Monster  
 6 9484111 MMB2 B01 (0-50) B02 (0-50) B04 (0-30) B13 (0-40) B16 (0-30) B17 (0-50) B20 (0-50) B21 (0-40)

Eindoordeel: Voldoet aan Achtergrondwaarde

**Gebruikte afkortingen**

- kleiner dan of gelijk aan Achtergrondwaarde  
 \* groter dan Achtergrondwaarde  
 \*\* groter dan Tussenwaarde  
 \*\*\* groter dan Interventiewaarde

GSSD Gestandaardiseerd gehalte  
 RG Vereiste Rapportagegrens  
 AW Achtergrondwaarde  
 T Tussenwaarde  
 I Interventiewaarde

Deze toetsing is uitgevoerd met behulp van BoToVa.

Zie voor info: <http://www.rwsleefomgeving.nl/onderwerpen/bodem-ondergrond/bbk/instrumenten/botova/>

**BoToVa T12 Toetsing Wbb grond**

Projectnummer 4004.004  
 Projectnaam  
 Ordernummer  
 Datum monsternamen 06-04-2017  
 Monsternemer  
 Certificaatnummer 2017045354  
 Startdatum 07-04-2017  
 Rapportagedatum 12-04-2017

Analyse	Eenheid	7	GSSD	Oordeel	RG	AW	T	I
<b>Bodemtype correctie</b>								
Organische stof		0,7						
Korrelgrootte < 2 µm (Lutum)		3,5						
<b>Voorbehandeling</b>								
Cryogeen malen AS3000		Uitgevoerd						
<b>Bodemkundige analyses</b>								
Droge stof	% (m/m)	87,7	87,7					
Organische stof	% (m/m) ds	<0,7	0,49					
Gloeirest	% (m/m) ds	99,6						
Korrelgrootte < 2 µm (Lutum)	% (m/m) ds	3,5	3,5					
<b>Metalen</b>								
Barium (Ba)	mg/kg ds	<20	45,68		20	190	555	920
Cadmium (Cd)	mg/kg ds	<0,20	0,2356	-	0,2	0,6	6,8	13
Kobalt (Co)	mg/kg ds	<3,0	6,342	-	3	15	103	190
Koper (Cu)	mg/kg ds	<5,0	6,885	-	5	40	115	190
Kwik (Hg)	mg/kg ds	<0,050	0,049	-	0,05	0,15	18,1	36
Molybdeen (Mo)	mg/kg ds	<1,5	1,05	-	1,5	1,5	95,8	190
Nikkel (Ni)	mg/kg ds	<4,0	7,259	-	4	35	67,5	100
Lood (Pb)	mg/kg ds	<10	10,72	-	10	50	290	530
Zink (Zn)	mg/kg ds	<20	30,87	-	20	140	430	720
<b>Minerale olie</b>								
Minerale olie (C10-C12)	mg/kg ds	<3,0						
Minerale olie (C12-C16)	mg/kg ds	<5,0						
Minerale olie (C16-C21)	mg/kg ds	<5,0						
Minerale olie (C21-C30)	mg/kg ds	<11						
Minerale olie (C30-C35)	mg/kg ds	<5,0						
Minerale olie (C35-C40)	mg/kg ds	<6,0						
Minerale olie totaal (C10-C40)	mg/kg ds	<35	122,5	-	35	190	2600	5000
<b>Polychloorbifenyleen, PCB</b>								
PCB 28	mg/kg ds	<0,0010	0,0035					
PCB 52	mg/kg ds	<0,0010	0,0035					
PCB 101	mg/kg ds	<0,0010	0,0035					
PCB 118	mg/kg ds	<0,0010	0,0035					
PCB 138	mg/kg ds	<0,0010	0,0035					
PCB 153	mg/kg ds	<0,0010	0,0035					
PCB 180	mg/kg ds	<0,0010	0,0035					
PCB (som 7) (factor 0,7)	mg/kg ds	0,0049	0,0245	-	0,007	0,02	0,51	1
<b>Polycyclische Aromatische Koolwaterstoffen, PAH</b>								
Naftaleen	mg/kg ds	<0,050	0,035					
Fenantheen	mg/kg ds	<0,050	0,035					
Anthraceen	mg/kg ds	<0,050	0,035					
Fluorantheen	mg/kg ds	<0,050	0,035					
Benzo(a)anthraceen	mg/kg ds	<0,050	0,035					
Chryseen	mg/kg ds	<0,050	0,035					
Benzo(k)fluorantheen	mg/kg ds	<0,050	0,035					
Benzo(a)pyreen	mg/kg ds	<0,050	0,035					
Benzo(ghi)peryleen	mg/kg ds	<0,050	0,035					
Indeno(123-cd)pyreen	mg/kg ds	<0,050	0,035					
PAK VROM (10) (factor 0,7)	mg/kg ds	0,35	0,35	-	0,35	1,5	20,8	40
<b>Legenda</b>								

Nr. Analytico-nr Monster  
 7 9484112 MMB3 B01 (50-100) B01 (100-150) B01 (150-200) B02(100-150) B02 (150-200) B04 (50-100) B05 (70-100)

Eindoordeel: Voldoet aan Achtergrondwaarde

**Gebruikte afkortingen**

- kleiner dan of gelijk aan Achtergrondwaarde  
 \* groter dan Achtergrondwaarde  
 \*\* groter dan Tussenwaarde  
 \*\*\* groter dan Interventiewaarde

GSSD Gestandaardiseerd gehalte  
 RG Vereiste Rapportagegrens  
 AW Achtergrondwaarde  
 T Tussenwaarde  
 I Interventiewaarde

Deze toetsing is uitgevoerd met behulp van BoToVa.

Zie voor info: <http://www.rwsleefomgeving.nl/onderwerpen/bodem-ondergrond/bbk/instrumenten/botova/>

**BoToVa T12 Toetsing Wbb grond**

Projectnummer 4004.004  
 Projectnaam  
 Ordernummer  
 Datum monsternamen 06-04-2017  
 Monsternemer  
 Certificaatnummer 2017045354  
 Startdatum 07-04-2017  
 Rapportagedatum 12-04-2017

Analyse	Eenheid	8	GSSD	Oordeel	RG	AW	T	I
<b>Bodemtype correctie</b>								
Organische stof		0,7						
Korrelgrootte < 2 µm (Lutum)		3,7						
<b>Voorbehandeling</b>								
Cryogeen malen AS3000		Uitgevoerd						
<b>Bodemkundige analyses</b>								
Droge stof	% (m/m)	89,7	89,7					
Organische stof	% (m/m) ds	<0,7	0,49					
Gloeirest	% (m/m) ds	99,6						
Korrelgrootte < 2 µm (Lutum)	% (m/m) ds	3,7	3,7					
<b>Metalen</b>								
Barium (Ba)	mg/kg ds	<20	44,74		20	190	555	920
Cadmium (Cd)	mg/kg ds	<0,20	0,2349	-	0,2	0,6	6,8	13
Kobalt (Co)	mg/kg ds	<3,0	6,225	-	3	15	103	190
Koper (Cu)	mg/kg ds	<5,0	6,84	-	5	40	115	190
Kwik (Hg)	mg/kg ds	<0,050	0,0489	-	0,05	0,15	18,1	36
Molybdeen (Mo)	mg/kg ds	<1,5	1,05	-	1,5	1,5	95,8	190
Nikkel (Ni)	mg/kg ds	<4,0	7,153	-	4	35	67,5	100
Lood (Pb)	mg/kg ds	<10	10,68	-	10	50	290	530
Zink (Zn)	mg/kg ds	<20	30,58	-	20	140	430	720
<b>Minerale olie</b>								
Minerale olie (C10-C12)	mg/kg ds	<3,0						
Minerale olie (C12-C16)	mg/kg ds	<5,0						
Minerale olie (C16-C21)	mg/kg ds	<5,0						
Minerale olie (C21-C30)	mg/kg ds	<11						
Minerale olie (C30-C35)	mg/kg ds	<5,0						
Minerale olie (C35-C40)	mg/kg ds	<6,0						
Minerale olie totaal (C10-C40)	mg/kg ds	<35	122,5	-	35	190	2600	5000
<b>Polychloorbifenyleen, PCB</b>								
PCB 28	mg/kg ds	<0,0010	0,0035					
PCB 52	mg/kg ds	<0,0010	0,0035					
PCB 101	mg/kg ds	<0,0010	0,0035					
PCB 118	mg/kg ds	<0,0010	0,0035					
PCB 138	mg/kg ds	<0,0010	0,0035					
PCB 153	mg/kg ds	<0,0010	0,0035					
PCB 180	mg/kg ds	<0,0010	0,0035					
PCB (som 7) (factor 0,7)	mg/kg ds	0,0049	0,0245	-	0,007	0,02	0,51	1
<b>Polycyclische Aromatische Koolwaterstoffen, PAH</b>								
Naftaleen	mg/kg ds	<0,050	0,035					
Fenantheen	mg/kg ds	<0,050	0,035					
Anthraceen	mg/kg ds	<0,050	0,035					
Fluorantheen	mg/kg ds	<0,050	0,035					
Benzo(a)anthraceen	mg/kg ds	<0,050	0,035					
Chryseen	mg/kg ds	<0,050	0,035					
Benzo(k)fluorantheen	mg/kg ds	<0,050	0,035					
Benzo(a)pyreen	mg/kg ds	<0,050	0,035					
Benzo(ghi)peryleen	mg/kg ds	<0,050	0,035					
Indeno(123-cd)pyreen	mg/kg ds	<0,050	0,035					
PAK VROM (10) (factor 0,7)	mg/kg ds	0,35	0,35	-	0,35	1,5	20,8	40
<b>Legenda</b>								

Nr. Analytico-nr Monster  
 8 9484113 MMB4 B03 (50-100) B03 (100-150) B03 (150-200) B06(50-100) B06 (100-150) B06 (150-200) B07 (100-150)

Eindoordeel: Voldoet aan Achtergrondwaarde

**Gebruikte afkortingen**

- kleiner dan of gelijk aan Achtergrondwaarde  
 \* groter dan Achtergrondwaarde  
 \*\* groter dan Tussenwaarde  
 \*\*\* groter dan Interventiewaarde

GSSD Gestandaardiseerd gehalte  
 RG Vereiste Rapportagegrens  
 AW Achtergrondwaarde  
 T Tussenwaarde  
 I Interventiewaarde

Deze toetsing is uitgevoerd met behulp van BoToVa.

Zie voor info: <http://www.rwsleefomgeving.nl/onderwerpen/bodem-ondergrond/bbk/instrumenten/botova/>

**BoToVa T13 Toetsing Wbb grondwater (ondiep)**

Projectnummer 4004.004  
 Projectnaam  
 Ordernummer  
 Datum monsternamen 13-04-2017  
 Monsternemer Twan Fransen  
 Certificaatnummer 2017049341  
 Startdatum 14-04-2017  
 Rapportagedatum 18-04-2017

Analyse	Eenheid	1	GSSD	Oordeel	RG	S	T	I
<b>Metalen</b>								
Barium (Ba)	µg/L	130	130	*	20	50	338	625
Cadmium (Cd)	µg/L	<0,20	0,14	-	0,2	0,4	3,2	6
Kobalt (Co)	µg/L	5	5	-	2	20	60	100
Koper (Cu)	µg/L	27	27	*	2	15	45	75
Kwik (Hg)	µg/L	<0,050	0,035	-	0,05	0,05	0,175	0,3
Molybdeen (Mo)	µg/L	<2,0	1,4	-	2	5	153	300
Nikkel (Ni)	µg/L	8,8	8,8	-	3	15	45	75
Lood (Pb)	µg/L	<2,0	1,4	-	2	15	45	75
Zink (Zn)	µg/L	59	59	-	10	65	433	800
<b>Vluchtige Aromatische Koolwaterstoffen</b>								
Benzeen	µg/L	<0,20	0,14	-	0,2	0,2	15,1	30
Tolueen	µg/L	<0,20	0,14	-	0,2	7	504	1000
Ethylbenzeen	µg/L	<0,20	0,14	-	0,2	4	77	150
o-Xyleen	µg/L	<0,20	0,07	-	-	-	-	-
m,p-Xyleen	µg/L	<0,20	0,14	-	-	-	-	-
Xylenen (som) factor 0,7	µg/L	0,21	0,21	-	0,2	0,2	35,1	70
BTEX (som)	µg/L	<0,90	-	-	-	-	-	-
Naftaleen	µg/L	<0,020	0,014	-	0,02	0,01	35	70
Styreen	µg/L	<0,20	0,14	-	0,2	6	153	300
<b>Vluchtige organische halogeenkoolwaterstoffen</b>								
Dichloormethaan	µg/L	<0,20	0,14	-	0,2	0,01	500	1000
Trichloormethaan	µg/L	<0,20	0,14	-	0,2	6	203	400
Tetrachloormethaan	µg/L	<0,10	0,07	-	0,1	0,01	5	10
Trichlooretheen	µg/L	<0,20	0,14	-	0,2	24	262	500
Tetrachlooretheen	µg/L	<0,10	0,07	-	0,1	0,01	20	40
1,1-Dichlooretheen	µg/L	<0,20	0,14	-	0,2	7	454	900
1,2-Dichlooretheen	µg/L	<0,20	0,14	-	0,2	7	204	400
1,1,1-Trichlooretheen	µg/L	<0,10	0,07	-	0,1	0,01	150	300
1,1,2-Trichlooretheen	µg/L	<0,10	0,07	-	0,1	0,01	65	130
cis 1,2-Dichlooretheen	µg/L	<0,10	0,07	-	-	-	-	-
trans 1,2-Dichlooretheen	µg/L	<0,10	0,07	-	-	-	-	-
CKW (som)	µg/L	<1,6	-	-	-	-	-	-
Tribroommethaan	µg/L	<0,20	0,14	-	-	-	-	630
Vinylchloride	µg/L	<0,10	0,07	-	0,2	0,01	2,5	5
1,1-Dichlooretheen	µg/L	<0,10	0,07	-	0,1	0,01	5	10
1,2-Dichlooretheen (Som) factor 0,7	µg/L	0,14	0,14	-	0,2	0,01	10	20
1,1-Dichloorpropan	µg/L	<0,20	0,14	-	-	-	-	-
1,2-Dichloorpropan	µg/L	<0,20	0,14	-	-	-	-	-
1,3-Dichloorpropan	µg/L	<0,20	0,14	-	-	-	-	-
Dichloorpropanen som factor 0.7	µg/L	0,42	0,42	-	0,6	0,8	40,4	80
<b>Minerale olie</b>								
Minerale olie (C10-C12)	µg/L	<10	-	-	-	-	-	-
Minerale olie (C12-C16)	µg/L	14	-	-	-	-	-	-
Minerale olie (C16-C21)	µg/L	<10	-	-	-	-	-	-
Minerale olie (C21-C30)	µg/L	<15	-	-	-	-	-	-
Minerale olie (C30-C35)	µg/L	<10	-	-	-	-	-	-
Minerale olie (C35-C40)	µg/L	<10	-	-	-	-	-	-
Minerale olie totaal (C10-C40)	µg/L	<50	35	-	50	50	325	600
<b>Extra parameters</b>								
som 16 aromatische oplosmiddelen	µg/L		0,77	Geen oordeel mogelijk				

**Legenda**

Nr. Analytico-nr Monster  
 1 9495639 Pb A01

Eindoordeel: Overschrijding Streefwaarde

**Gebruikte afkortingen**

- kleiner dan of gelijk aan Streefwaarde  
 \* groter dan Streefwaarde  
 \*\* groter dan Tussenwaarde  
 \*\*\* groter dan Interventiewaarde

GSSD Gestandaardiseerd gehalte  
 RG Vereiste Rapportagegrens  
 S Streefwaarde  
 T Tussenwaarde  
 I Interventiewaarde

Deze toetsing is uitgevoerd met behulp van BoToVa.

Zie voor info: <http://www.rwsleefomgeving.nl/onderwerpen/bodem-ondergrond/bbk/instrumenten/botova/>

**BoToVa T13 Toetsing Wbb grondwater (ondiep)**

Projectnummer 4004.004  
 Projectnaam  
 Ordernummer  
 Datum monsternummer 06-04-2017  
 Monsternemer Stefan Penris  
 Certificaatnummer 2017045363  
 Startdatum 07-04-2017  
 Rapportagedatum 11-04-2017

Analyse	Eenheid	1	GSSD	Oordeel	RG	S	T	I
<b>Metalen</b>								
Barium (Ba)	µg/L	56	56	*	20	50	338	625
Cadmium (Cd)	µg/L	0,25	0,25	-	0,2	0,4	3,2	6
Kobalt (Co)	µg/L	13	13	-	2	20	60	100
Koper (Cu)	µg/L	340	340	***	2	15	45	75
Kwik (Hg)	µg/L	<0,050	0,035	-	0,05	0,05	0,175	0,3
Molybdeen (Mo)	µg/L	<2,0	1,4	-	2	5	153	300
Nikkel (Ni)	µg/L	<3,0	2,1	-	3	15	45	75
Lood (Pb)	µg/L	<2,0	1,4	-	2	15	45	75
Zink (Zn)	µg/L	64	64	-	10	65	433	800
<b>Vluchtige Aromatische Koolwaterstoffen</b>								
Benzeen	µg/L	<0,20	0,14	-	0,2	0,2	15,1	30
Tolueen	µg/L	<0,20	0,14	-	0,2	7	504	1000
Ethylbenzeen	µg/L	<0,20	0,14	-	0,2	4	77	150
o-Xyleen	µg/L	<0,20	0,07	-	-	-	-	-
m,p-Xyleen	µg/L	<0,20	0,14	-	-	-	-	-
Xylenen (som) factor 0,7	µg/L	0,21	0,21	-	0,2	0,2	35,1	70
BTEX (som)	µg/L	<0,90	-	-	-	-	-	-
Naftaleen	µg/L	<0,020	0,014	-	0,02	0,01	35	70
Styreen	µg/L	<0,20	0,14	-	0,2	6	153	300
<b>Vluchtige organische halogeenkoolwaterstoffen</b>								
Dichloormethaan	µg/L	<0,20	0,14	-	0,2	0,01	500	1000
Trichloormethaan	µg/L	<0,20	0,14	-	0,2	6	203	400
Tetrachloormethaan	µg/L	<0,10	0,07	-	0,1	0,01	5	10
Trichlooretheen	µg/L	<0,20	0,14	-	0,2	24	262	500
Tetrachlooretheen	µg/L	<0,10	0,07	-	0,1	0,01	20	40
1,1-Dichlooretheen	µg/L	<0,20	0,14	-	0,2	7	454	900
1,2-Dichlooretheen	µg/L	<0,20	0,14	-	0,2	7	204	400
1,1,1-Trichlooretheen	µg/L	<0,10	0,07	-	0,1	0,01	150	300
1,1,2-Trichlooretheen	µg/L	<0,10	0,07	-	0,1	0,01	65	130
cis 1,2-Dichlooretheen	µg/L	<0,10	0,07	-	-	-	-	-
trans 1,2-Dichlooretheen	µg/L	<0,10	0,07	-	-	-	-	-
CKW (som)	µg/L	<1,6	-	-	-	-	-	-
Tribroommethaan	µg/L	<0,20	0,14	-	-	-	-	630
Vinylchloride	µg/L	<0,10	0,07	-	0,2	0,01	2,5	5
1,1-Dichlooretheen	µg/L	<0,10	0,07	-	0,1	0,01	5	10
1,2-Dichlooretheen (Som) factor 0,7	µg/L	0,14	0,14	-	0,2	0,01	10	20
1,1-Dichloorpropan	µg/L	<0,20	0,14	-	-	-	-	-
1,2-Dichloorpropan	µg/L	<0,20	0,14	-	-	-	-	-
1,3-Dichloorpropan	µg/L	<0,20	0,14	-	-	-	-	-
Dichloorpropanen som factor 0.7	µg/L	0,42	0,42	-	0,6	0,8	40,4	80
<b>Minerale olie</b>								
Minerale olie (C10-C12)	µg/L	<10	-	-	-	-	-	-
Minerale olie (C12-C16)	µg/L	<10	-	-	-	-	-	-
Minerale olie (C16-C21)	µg/L	<10	-	-	-	-	-	-
Minerale olie (C21-C30)	µg/L	<15	-	-	-	-	-	-
Minerale olie (C30-C35)	µg/L	<10	-	-	-	-	-	-
Minerale olie (C35-C40)	µg/L	<10	-	-	-	-	-	-
Minerale olie totaal (C10-C40)	µg/L	<50	35	-	50	50	325	600
<b>Extra parameters</b>								
som 16 aromatische oplosmiddelen	µg/L		0,77	Geen oordeel mogelijk				

**Legenda**

Nr. Analytico-nr Monster  
 1 9484135 Pb B01

Eindoordeel: Overschrijding Interventiewaarde

**Gebruikte afkortingen**

- kleiner dan of gelijk aan Streefwaarde  
 \* groter dan Streefwaarde  
 \*\* groter dan Tussenwaarde  
 \*\*\* groter dan Interventiewaarde

GSSD Gestandaardiseerd gehalte  
 RG Vereiste Rapportagegrens  
 S Streefwaarde  
 T Tussenwaarde  
 I Interventiewaarde

Deze toetsing is uitgevoerd met behulp van BoToVa.

Zie voor info: <http://www.rwsleefomgeving.nl/onderwerpen/bodem-ondergrond/bbk/instrumenten/botova/>



**BoToVa T13 Toetsing Wbb grondwater (ondiep)**

Projectnummer 4004.004  
 Projectnaam  
 Ordernummer  
 Datum monsternamen 06-04-2017  
 Monsternemer Stefan Penris  
 Certificaatnummer 2017045363  
 Startdatum 07-04-2017  
 Rapportagedatum 11-04-2017

Analyse	Eenheid	2	GSSD	Oordeel	RG	S	T	I
<b>Metalen</b>								
Barium (Ba)	µg/L	75	75	*	20	50	338	625
Cadmium (Cd)	µg/L	<0,20	0,14	-	0,2	0,4	3,2	6
Kobalt (Co)	µg/L	<2,0	1,4	-	2	20	60	100
Koper (Cu)	µg/L	4,1	4,1	-	2	15	45	75
Kwik (Hg)	µg/L	<0,050	0,035	-	0,05	0,05	0,175	0,3
Molybdeen (Mo)	µg/L	<2,0	1,4	-	2	5	153	300
Nikkel (Ni)	µg/L	<3,0	2,1	-	3	15	45	75
Lood (Pb)	µg/L	<2,0	1,4	-	2	15	45	75
Zink (Zn)	µg/L	57	57	-	10	65	433	800
<b>Vluchtige Aromatische Koolwaterstoffen</b>								
Benzeen	µg/L	<0,20	0,14	-	0,2	0,2	15,1	30
Tolueen	µg/L	<0,20	0,14	-	0,2	7	504	1000
Ethylbenzeen	µg/L	<0,20	0,14	-	0,2	4	77	150
o-Xyleen	µg/L	<0,20	0,07	-	-	-	-	-
m,p-Xyleen	µg/L	<0,20	0,14	-	-	-	-	-
Xylenen (som) factor 0,7	µg/L	0,21	0,21	-	0,2	0,2	35,1	70
BTEX (som)	µg/L	<0,90	-	-	-	-	-	-
Naftaleen	µg/L	<0,020	0,014	-	0,02	0,01	35	70
Styreen	µg/L	<0,20	0,14	-	0,2	6	153	300
<b>Vluchtige organische halogeenkoolwaterstoffen</b>								
Dichloormethaan	µg/L	<0,20	0,14	-	0,2	0,01	500	1000
Trichloormethaan	µg/L	<0,20	0,14	-	0,2	6	203	400
Tetrachloormethaan	µg/L	<0,10	0,07	-	0,1	0,01	5	10
Trichlooretheen	µg/L	<0,20	0,14	-	0,2	24	262	500
Tetrachlooretheen	µg/L	<0,10	0,07	-	0,1	0,01	20	40
1,1-Dichloorethaan	µg/L	<0,20	0,14	-	0,2	7	454	900
1,2-Dichloorethaan	µg/L	<0,20	0,14	-	0,2	7	204	400
1,1,1-Trichloorethaan	µg/L	<0,10	0,07	-	0,1	0,01	150	300
1,1,2-Trichloorethaan	µg/L	<0,10	0,07	-	0,1	0,01	65	130
cis 1,2-Dichlooretheen	µg/L	<0,10	0,07	-	-	-	-	-
trans 1,2-Dichlooretheen	µg/L	<0,10	0,07	-	-	-	-	-
CKW (som)	µg/L	<1,6	-	-	-	-	-	-
Tribroommethaan	µg/L	<0,20	0,14	-	-	-	-	630
Vinylchloride	µg/L	<0,10	0,07	-	0,2	0,01	2,5	5
1,1-Dichlooretheen	µg/L	<0,10	0,07	-	0,1	0,01	5	10
1,2-Dichloorethenen (Som) factor 0,7	µg/L	0,14	0,14	-	0,2	0,01	10	20
1,1-Dichloorpropaan	µg/L	<0,20	0,14	-	-	-	-	-
1,2-Dichloorpropaan	µg/L	<0,20	0,14	-	-	-	-	-
1,3-Dichloorpropaan	µg/L	<0,20	0,14	-	-	-	-	-
Dichloorpropanen som factor 0.7	µg/L	0,42	0,42	-	0,6	0,8	40,4	80
<b>Minerale olie</b>								
Minerale olie (C10-C12)	µg/L	<10	-	-	-	-	-	-
Minerale olie (C12-C16)	µg/L	<10	-	-	-	-	-	-
Minerale olie (C16-C21)	µg/L	<10	-	-	-	-	-	-
Minerale olie (C21-C30)	µg/L	<15	-	-	-	-	-	-
Minerale olie (C30-C35)	µg/L	<10	-	-	-	-	-	-
Minerale olie (C35-C40)	µg/L	<10	-	-	-	-	-	-
Minerale olie totaal (C10-C40)	µg/L	<50	35	-	50	50	325	600
<b>Extra parameters</b>								
som 16 aromatische oplosmiddelen	µg/L		0,77	Geen oordeel mogelijk				

**Legenda**

Nr. Analytico-nr Monster  
 2 9484136 Pb B02

Eindoordeel: Overschrijding Streefwaarde

**Gebruikte afkortingen**

- kleiner dan of gelijk aan Streefwaarde  
 \* groter dan Streefwaarde  
 \*\* groter dan Tussenwaarde  
 \*\*\* groter dan Interventiewaarde

GSSD Gestandaardiseerd gehalte  
 RG Vereiste Rapportagegrens  
 S Streefwaarde  
 T Tussenwaarde  
 I Interventiewaarde

Deze toetsing is uitgevoerd met behulp van BoToVa.

Zie voor info: <http://www.rwsleefomgeving.nl/onderwerpen/bodem-ondergrond/bbk/instrumenten/botova/>

**BoToVa T13 Toetsing Wbb grondwater (ondiep)**

Projectnummer 4004.004  
 Projectnaam  
 Ordernummer  
 Datum monsternamen 06-04-2017  
 Monsternemer Stefan Penris  
 Certificaatnummer 2017045363  
 Startdatum 07-04-2017  
 Rapportagedatum 11-04-2017

Analyse	Eenheid	3	GSSD	Oordeel	RG	S	T	I
<b>Metalen</b>								
Barium (Ba)	µg/L	77	77	*	20	50	338	625
Cadmium (Cd)	µg/L	<0,20	0,14	-	0,2	0,4	3,2	6
Kobalt (Co)	µg/L	6,8	6,8	-	2	20	60	100
Koper (Cu)	µg/L	10	10	-	2	15	45	75
Kwik (Hg)	µg/L	<0,050	0,035	-	0,05	0,05	0,175	0,3
Molybdeen (Mo)	µg/L	<2,0	1,4	-	2	5	153	300
Nikkel (Ni)	µg/L	13	13	-	3	15	45	75
Lood (Pb)	µg/L	<2,0	1,4	-	2	15	45	75
Zink (Zn)	µg/L	53	53	-	10	65	433	800
<b>Vluchtige Aromatische Koolwaterstoffen</b>								
Benzeen	µg/L	<0,20	0,14	-	0,2	0,2	15,1	30
Tolueen	µg/L	<0,20	0,14	-	0,2	7	504	1000
Ethylbenzeen	µg/L	<0,20	0,14	-	0,2	4	77	150
o-Xyleen	µg/L	<0,20	0,07	-	-	-	-	-
m,p-Xyleen	µg/L	<0,20	0,14	-	-	-	-	-
Xylenen (som) factor 0,7	µg/L	0,21	0,21	-	0,2	0,2	35,1	70
BTEX (som)	µg/L	<0,90	-	-	-	-	-	-
Naftaleen	µg/L	<0,020	0,014	-	0,02	0,01	35	70
Styreen	µg/L	<0,20	0,14	-	0,2	6	153	300
<b>Vluchtige organische halogeenkoolwaterstoffen</b>								
Dichloormethaan	µg/L	<0,20	0,14	-	0,2	0,01	500	1000
Trichloormethaan	µg/L	<0,20	0,14	-	0,2	6	203	400
Tetrachloormethaan	µg/L	<0,10	0,07	-	0,1	0,01	5	10
Trichlooretheen	µg/L	<0,20	0,14	-	0,2	24	262	500
Tetrachlooretheen	µg/L	<0,10	0,07	-	0,1	0,01	20	40
1,1-Dichloorethaan	µg/L	<0,20	0,14	-	0,2	7	454	900
1,2-Dichloorethaan	µg/L	<0,20	0,14	-	0,2	7	204	400
1,1,1-Trichloorethaan	µg/L	<0,10	0,07	-	0,1	0,01	150	300
1,1,2-Trichloorethaan	µg/L	<0,10	0,07	-	0,1	0,01	65	130
cis 1,2-Dichlooretheen	µg/L	<0,10	0,07	-	-	-	-	-
trans 1,2-Dichlooretheen	µg/L	<0,10	0,07	-	-	-	-	-
CKW (som)	µg/L	<1,6	-	-	-	-	-	-
Tribroommethaan	µg/L	<0,20	0,14	-	-	-	-	630
Vinylchloride	µg/L	<0,10	0,07	-	0,2	0,01	2,5	5
1,1-Dichlooretheen	µg/L	<0,10	0,07	-	0,1	0,01	5	10
1,2-Dichloorethenen (Som) factor 0,7	µg/L	0,14	0,14	-	0,2	0,01	10	20
1,1-Dichloorpropan	µg/L	<0,20	0,14	-	-	-	-	-
1,2-Dichloorpropan	µg/L	<0,20	0,14	-	-	-	-	-
1,3-Dichloorpropan	µg/L	<0,20	0,14	-	-	-	-	-
Dichloorpropanen som factor 0.7	µg/L	0,42	0,42	-	0,6	0,8	40,4	80
<b>Minerale olie</b>								
Minerale olie (C10-C12)	µg/L	<10	-	-	-	-	-	-
Minerale olie (C12-C16)	µg/L	<10	-	-	-	-	-	-
Minerale olie (C16-C21)	µg/L	<10	-	-	-	-	-	-
Minerale olie (C21-C30)	µg/L	<15	-	-	-	-	-	-
Minerale olie (C30-C35)	µg/L	<10	-	-	-	-	-	-
Minerale olie (C35-C40)	µg/L	<10	-	-	-	-	-	-
Minerale olie totaal (C10-C40)	µg/L	<50	35	-	50	50	325	600
<b>Extra parameters</b>								
som 16 aromatische oplosmiddelen	µg/L		0,77	Geen oordeel mogelijk				

**Legenda**

Nr. Analytico-nr Monster  
 3 9484137 Pb B03

Eindoordeel: Overschrijding Streefwaarde

**Gebruikte afkortingen**

- kleiner dan of gelijk aan Streefwaarde  
 \* groter dan Streefwaarde  
 \*\* groter dan Tussenwaarde  
 \*\*\* groter dan Interventiewaarde

GSSD Gestandaardiseerd gehalte  
 RG Vereiste Rapportagegrens  
 S Streefwaarde  
 T Tussenwaarde  
 I Interventiewaarde

Deze toetsing is uitgevoerd met behulp van BoToVa.

Zie voor info: <http://www.rwsleefomgeving.nl/onderwerpen/bodem-ondergrond/bbk/instrumenten/botova/>

# Bijlage 5 Toetsingskader Circulaire bodemsanering

AW = achtergrondwaarde

S = streefwaarde

I = interventiewaarde t.b.v. sanering(-sonderzoek)

Stof/niveau	voorkomen in:		Grondwater (µg/l opgelost, tenzij anders vermeld)	
	Grond/sediment (mg/kg droge stof)		S	I
	AW	I		
<b>I. Metalen</b>				
antimoon (Sb)	4,0	22	-	20
arsen (As)	20	76	10	60
barium (Ba)	-	920*	50	625
cadmium (Cd)	0,60	13	0,4	6
chrom (Cr)	55	-	1	30
chrom (III)	-	180	-	-
chrom (VI)	-	78	-	-
cobalt (Co)	15	190	20	100
koper (Cu)	40	190	15	75
kwik (Hg)	0,15	-	0,05	0,3
kwik (anorganisch)	-	36	-	-
kwik (organisch)	-	4	-	-
lood (Pb)	50	530	15	75
molybdeen (Mo)	1,5	190	5	300
nikkel (Ni)	35	100	15	75
tin (Sn)	6,5	-	-	-
vanadium (V)	80	-	-	-
zink (Zn)	140	720	65	800
<b>II. Anorganische verbindingen</b>				
chloride	-	-	100 (mg/l)	-
cyaniden-vrij	3	20	5	1500
cyaniden-complex	5,5	50	10	1500
thiocynaat	6,0	20	-	1500
<b>III. Aromatische verbindingen</b>				
benzeen	0,20	1,1	0,2	30
ethylbenzeen	0,20	110	4	150
tolueen	0,20	32	7	1000
xylenen	0,45	17	0,2	70
styreen (vinylbenzeen)	0,25	86	6	300
fenol	0,25	14	0,2	2000
oresolen (som)	0,30	13	0,2	200
dodecylbenzeen	0,35	-	-	-
aromatische oplosmiddelen (som)	2,5	-	-	-
<b>IV. Polycyclische aromatische koolwaterstoffen (PAK's)</b>				
naftaleen	-	-	0,01	70
antraceen	-	-	0,0007	5
fenantreen	-	-	0,003	5
fluorantreen	-	-	0,003	1
benzo(a)antraceen	-	-	0,0001	0,5
chryseen	-	-	0,003	0,2
benzo(a)pyreen	-	-	0,0005	0,05
benzo(ghi)peryleen	-	-	0,0003	0,05
benzo(k)fluorantreen	-	-	0,0004	0,05
indeno(1,2,3cd)pyreen	-	-	0,0004	0,05
PAK (som 10)	1,5	40	-	-
<b>V. Gechloreerde koolwaterstoffen</b>				
vinylchloride	0,10	0,1	0,01	5
dichloormethaan	0,10	3,9	0,01	1000
1,1-dichloorethaan	0,20	15	7	900
1,2-dichloorethaan	0,20	6,4	7	400
1,1-dichlooretheen	0,30	0,3	0,01	10
1,2-dichlooretheen (cis- en trans-)	0,30	1	0,01	20
dichloorpropanen	0,80	2	0,8	80
trichloormethaan (chloroform)	0,25	5,6	6	400
1,1,1-trichloorethaan	0,25	15	0,01	300
1,1,2-trichloorethaan	0,3	10	0,01	130
trichlooretheen (Tri)	0,25	2,5	24	500
tetrachloormethaan (Tetra)	0,30	0,7	0,01	10
tetrachlooretheen (Per)	0,15	8,8	0,01	40
monochloorbenzeen	0,20	15	7	180
dichloorbenzenen	2,0	19	3	50
trichloorbenzenen	0,015	11	0,01	10
tetrachloorbenzenen	0,0090	2,2	0,01	2,5
pentachloorbenzeen	0,0025	6,7	0,003	1
hexachloorbenzeen	0,0085	2,0	0,0009	0,5
monochloorfenolen(som)	0,045	54	0,3	100
dichloorfenolen (som)	0,20	22	0,2	30
trichloorfenolen (som)	0,0030	22	0,03	10
tetrachloorfenolen (som)	0,015	21	0,01	10
pentachloorfenol	0,0030	12	0,04	3
PCB's (som 7)	0,020	1	0,01	0,01
chloornaftaleen (som)	0,070	23	-	6
monochlooranilinen (som)	0,20	50	-	30
dioxine (som I-TEQ)	0,000055	0,00018	-	-
pentachlooraniline	0,15	-	-	-

\* De norm voor barium geldt alleen voor die situaties waarbij duidelijk sprake is van antropogene bodemverontreiniging. Voor overige situaties is de norm voor barium tijdelijk buiten werking gesteld.

## Bijlage 5 Toetsingskader Circulaire bodemsanering

Stof/niveau	voorkomen in:		Grondwater (µg/l opgelost, tenzij anders vermeld)	
	Grond/sediment (mg/kg droge stof)		S	I
	AW	I		
<b>VI. Bestrijdingsmiddelen</b>				
chloordaan	0,0200	4	0,02 ng/l	0,2
DDT (som)	0,20	1,7	-	-
DDE (som)	0,10	2,3	-	-
DDD (som)	0,020	34	-	-
DDT/DDE/DDD (som)	-	-	0,004 ng/l	0,01
aldrin	-	0,32	0,009 ng/l	-
dieldrin	-	-	0,1 ng/l	-
endrin	-	-	0,04 ng/l	-
drins (som)	0,015	4	-	0,1
α-endosulfan	0,00090	4	0,2 ng/l	5
α-HCH	0,0010	17	33 ng/l	-
β-HCH	0,0020	1,6	8 ng/l	-
γ-HCH (lindaan)	0,0030	1,2	9 ng/l	-
HCH-verbindingen (som)	-	-	0,05	1
heptachloor	0,00070	4	0,005 ng/l	0,3
heptachloorepoxide (som)	0,0020	4	0,005 ng/l	3
hexachloorbutadieen	0,003	-	-	-
organochloorhoudende bestrijdingsmiddelen(som landbodem)	0,0075	-	-	-
azinfos-methyl	0,15	2,5	0,05-16 ng/l	0,7
organotin verbindingen (som)	0,065	-	-	-
tributyltin (TBT)	0,55	4	0,02	50
MCPA	0,035	0,71	29 ng/l	150
atracine	0,15	0,45	2 ng/l	50
carbaryl	0,017	0,017	9 ng/l	100
carbofuran	0,60	-	-	-
4-chloormethylfenolen (som)	0,090	-	-	-
niet-chloorhoudende bestr.mid. (som)	-	-	-	-
<b>VII. Overige verontreinigingen</b>				
asbest	-	100	-	-
cyclohexanon	2,0	150	0,5	15000
dimethyl ftalaat	0,045	82	-	-
diethyl ftalaat	0,045	53	-	-
di-isobutylftalaat	0,045	17	-	-
dibutyl ftalaat	0,070	36	-	-
butyl benzylftalaat	0,070	48	-	-
dihexyl ftalaat	0,070	220	-	-
di(2-ethylhexyl)ftalaat	0,045	60	-	-
ftalaten (som)	-	-	0,5	5
minerale olie	190	5000	50	600
pyridine	0,15	11	0,5	30
tetrahydrofuran	0,45	7	0,5	300
tetrahydrothiofeen	1,5	8,8	0,5	5000
tribroommethaan	0,20	75	-	630
ethyleenglycol	5,0	-	-	-
diethyleenglycol	8,0	-	-	-
acrylonitril	2,0	-	-	-
formaldehyde	2,5	-	-	-
isopropanol (2-propanol)	0,75	-	-	-
methanol	3,0	-	-	-
butanol (1-butanol)	2,0	-	-	-
butylacetaat	2,0	-	-	-
ethylacetaat	2,0	-	-	-
methyl-tert-butyl ether (MTBE)	0,20	-	-	-
methylethylketon	2,0	-	-	-

### Bodemtypecorrectie

#### Anorganische verbindingen

$$Lb = Lst * \frac{a + b * \% \text{ lut.} + c * \% \text{ org.st.}}{a + b * 25 + c * 10}$$

Lb is interventiewaarden geldend voor de te beoordelen bodem (mg/kg); Lst is interventiewaarde voor de standaardbodem (mg/kg); % lut. is gemeten percentage lutum in de te beoordelen bodem; % org. st. is gemeten percentage organisch stof in de te beoordelen bodem; A, B en C zijn constanten afhankelijk van de stof; Voor toepassing van de bodemtypecorrectie bij achtergrondwaarden wordt in de bovenstaande formule de interventiewaarde vervangen door achtergrondwaarden.

## Bijlage 5 Toetsingskader Circulaire bodemsanering

STOF	a	b	c
arsen	15	0,4	0,4
barium	30	5	0
beryllium	8	0,9	0
cadmium	0,4	0,007	0,021
chromium	50	2	0
cobalt	2	0,28	0
koper	15	0,6	0,6
kwik	0,2	0,0034	0,0017
lood	50	1	1
nikkel	10	1	0
tin	4	0,6	0
vanadium	12	1,2	0
zink	50	3	1,5

### Organische verbindingen

$$Lb = Lst * \frac{\% \text{ org. st.}}{10}$$

**Lb** is interventiewaarden geldend voor de te beoordelen bodem (mg/kg); **Lst** is interventiewaarde voor de standaardbodem (mg/kg); **% org. st.** is gemeten percentage organisch stof in de te beoordelen bodem; Voor bodems met gemeten organisch stofgehalten van meer dan 30% respectievelijk minder dan 2%, worden gehalten van respectievelijk 30% en 2% aangehouden. Voor toepassing van de bodemtypecorrectie bij achtergrondwaarden wordt in de bovenstaande formule de interventiewaarde vervangen door achtergrondwaarde.

### Nader onderzoek

De tussenwaarde (T) is het toetsingscriterium ten behoeve van een nader onderzoek. Wordt de tussenwaarde overschreden, dan is een nader onderzoek, op korte termijn, noodzakelijk

$$T = 0,5 * (AW + I)$$

T is de tussenwaarde; **AW** is de achtergrondwaarde en **I** is de interventiewaarde.

## Bijlage 6 Geraadpleegde bronnen

Informatiebron	Geraadpleegd (ja/nee)	Toelichting		
		Datum kaartmateriaal		Opmerkingen
<b>Informatie uit kaartmateriaal etc.</b>		Datum kaartmateriaal		Opmerkingen
Historische topografische kaart	ja	divers		-
Luchtfoto	ja	divers		-
<b>Informatie uit themakaarten</b>		Datum bron/ kaartmateriaal		Opmerkingen
Bodemkaart Nederland	ja	2017		-
Grondwaterkaart Nederland	ja	1978		-
Bodemloket.nl	ja	2017		-
<b>Informatie van eigenaar / terreingebruiker / opdrachtgever</b>		Datum uitgevoerd	Contactpersoon	Opmerkingen
Historisch gebruik locatie	ja	april 2017	Ing. J. Jeurissen	-
Huidig gebruik locatie	ja			
Huidig gebruik belendende percelen (vanuit onderzoekslocatie)	ja			
Toekomstig gebruik locatie	ja			
Calamiteiten/resultaten voorgaande bodemonderzoeken	ja			
Verhandingen/kabels en leidingen locatie	ja			
<b>Informatie van gemeente</b>		Datum uitgevoerd	Contactpersoon	Opmerkingen
Archief Bouw- en woningtoezicht	ja	20 april 2017	Mevr. M. Geelen	-
Archief Wet milieubeheer en Hinderwet	ja			
Archief ondergrondse tanks	ja			
Archief bodemonderzoeken	ja			
Gemeenteambtenaar milieuzaken	ja			
<b>Informatie uit terreininspectie</b>		Datum uitgevoerd		Opmerkingen
Historisch gebruik locatie	ja	5 april 2017		-
Huidig gebruik locatie	ja			
Huidig gebruik belendende percelen (vanuit onderzoekslocatie)	ja			
Verhandingen	ja			



## **Bijlage 3 Advies Veiligheidsregio**



College van B&W Gemeente Venlo  
t.a.v. Mevrouw C. van den Beld  
Hanzeplaats 1  
5912 AT Venlo

<b>datum</b>	20 augustus 2020	<b>behandeld door</b>	Hein Gommans
<b>uw kenmerk</b>	WRO 2020-0014	<b>telefoonnummer</b>	0031881190630
<b>ons kenmerk</b>	2020-001546	<b>bijlage(n)</b>	0

**onderwerp** Bestemmingsplan Venrayseweg 121 Venlo

Geachte mevrouw van den Beld,

Op 3 augustus heeft u Veiligheidsregio Limburg Noord om advies gevraagd over het bestemmingsplan Venrayseweg 121 te Venlo. De grondslag voor het advies komt voort uit vanuit het Besluit externe veiligheid transportroutes.

De adviesvraag betreft het bestemmingsplan ten behoeve van de bedrijfsbeëindiging van een intensieve veehouderij en een nieuw functioneel gebruik van het plangebied als reguliere burgerwoning, vier logiesverblijven en schadeherstelbedrijf.

Het plangebied is gelegen op een afstand van 500 meter van de A73 en 2 kilometer van het spoor Venlo-Eindhoven, beide routes waarover gevaarlijke stoffen worden vervoerd. Er zal worden ingegaan op de effecten van het toxisch scenario en de mogelijkheden voor bestrijding en zelfredzaamheid.

- **Bereikbaarheid:** *voldoet*. Het plangebied is meerzijdig bereikbaar via de Venrayseweg (voorzijde woning) en de Sevenumseweg (toegankelijkheid bedrijf en logies).
- **Bluswatervoorziening:** *voldoet*. Aan de Venrayseweg is t.h.v. de woning op huisnr. 121 is primair een brandkraan (opbrengst 50 m<sup>3</sup>/uur) aanwezig. Een secundaire voorziening is een brandkraan (opbrengst 95 m<sup>3</sup>/uur) gelegen t.h.v. Sevenumseweg 3.
- **Zelfredzaamheid**
  - **Initiatiefnemer:** wanneer voor ventilatie een installatie nodig is, plaats dan op een makkelijk te bereiken plaats, een noodknop waarmee de installatie uitgezet kan worden

zodat er geen ventilatielucht meer van buitenaf wordt ingebracht. De noodknop kan bijvoorbeeld in de meterkast of bij de brandmeldinstallatie (indien van toepassing) geplaatst worden;

- Informeer de initiatiefnemer van het plan over de risico's bij een incident met gevaarlijke stoffen over de A73 of spoorlijn en het daarbij horende handelingsperspectief;
- Initiatiefnemer: informeer de gebruikers over de risico's en het handelingsperspectief bij een incident met gevaarlijke stoffen op de A73 of spoorlijn: binnen blijven, ramen en deuren sluiten en mechanische ventilatie uitzetten en neem dit scenario op in het bedrijfsnoodplan (van toepassing op de logies en het bedrijf);
- Bestrijdbaarheid. De mogelijkheden voor rampenbestrijding en hulpverlening zijn locatie specifiek en maken onderdeel uit van de verantwoording in het kader van Externe Veiligheid. In de bovenstaande beoordeling zijn de bereikbaarheid en bluswatervoorziening akkoord bevonden.

Brandweezorgnorm: de normtijd voor de brandweer voor de woonfunctie en logies 8 minuten, voor de industriefunctie 10 minuten. De opkomsttijden voor de brandweer zijn voor de SI-2T (snel interventievoertuig Horst) ma-vr. 8-17.00 uur: 10:07 minuten en TS (tankautospuut Venlo): 11:44 minuten. Er is een *overschrijding* van enkele minuten van de normtijden. Gaarne hiervan kennis te nemen. Eventueel te nemen maatregelen zijn uiteengezet in het "dekkingsplan werkexemplaar 1.06 gemeente Venlo".

Met vriendelijke groet,



H. Baarends  
Afdelingshoofd

## **Bijlage 4 Quicksan flora en fauna**

**Notitie : Quickscan flora en fauna ‘Sevenumseweg 1 en Venrayseweg 121’ te Venlo**

Datum : 1 oktober 2020  
Opdrachtgever : Ger Driessen Advies  
Projectnummer : P01368  
Opgesteld door : NL  
Interne controle: : MvdS

Voor alle ruimtelijke ontwikkelingen geldt dat deze in overeenstemming met de nationale natuurwetgeving en het provinciale natuurbeleid moeten worden uitgevoerd. In het kader van een bestemmingsplanwijziging ten behoeve van de beëindiging van de bestaande intensieve veehouderij waarvoor een schadeherstelbedrijf gerealiseerd wordt en de aangebouwde schuur van de bestaande woning te verbouwen tot zes logies, is door middel van een verkennend flora- en faunaonderzoek (quickscan) een beoordeling gemaakt van de mogelijke effecten die het plan kan hebben op beschermde natuurwaarden. Hierdoor wordt duidelijk of het plan in overeenstemming is met de natuurwetgeving.

De bescherming van de natuur is per 1 januari 2017 in Nederland vastgelegd in de Wet natuurbescherming (Wnb). Deze wet vormt voor wat betreft soortenbescherming en gebiedsbescherming een uitwerking van de Europese Vogelrichtlijn en Habitatrichtlijn. Omtrent houtopstanden is de voormalige nationale Boswet eveneens in de Wet natuurbescherming opgenomen. Daarnaast vindt beleidsmatige gebiedsbescherming plaats door middel van het Natuurnetwerk Nederland (NNN), de voormalige Ecologische Hoofdstructuur (EHS).

**Werkwijze quickscan flora en fauna**

In de quickscan zijn de gevolgen van de ruimtelijke ingreep afgezet tegen potentieel aanwezige natuurwaarden die vanuit de Wet natuurbescherming en provinciaal beleid zijn beschermd. Deze werkwijze vloeit voort uit de brochure ‘Soortenbescherming bij ruimtelijke ingrepen’ van het Ministerie van Economische Zaken van december 2016.

Om een beeld te krijgen van de natuurwaarden is op 15 november 2019 tussen 13:00 tot 14:00 uur door een ecoloog van BRO<sup>1</sup> een verkennend veldbezoek gebracht aan het plangebied en de directe omgeving hiervan. Het was circa 6°C, geheel bewolkt, zonder neerslag, met een noordoostenwind van 2 Bft. Tijdens het veldbezoek is gelet op de potentiële aanwezigheid van beschermde soorten op basis

---

<sup>1</sup> BRO is lid van het Netwerk Groene Bureaus (NGB). Het NGB is de brancheorganisatie voor groene adviesbureaus en heeft als doel kwaliteitsbevordering en belangenbehartiging. Onze werkzaamheden voeren wij dan ook uit volgens de door het NGB vastgestelde gedragscode (versie juni 2008, aangevuld in februari 2010). De medewerkers binnen de discipline ecologie voldoen aan de door het Ministerie van EZ genoemde voorwaarden voor ter zake deskundigen op het gebied van ecologisch onderzoek.

van het aanwezige habitat en nest-/verblijfsmogelijkheden. Daarnaast is aan de hand van verspreidingsatlassen, soortgerichte literatuur, NDFF-gegevens en op basis van 'expert judgement' nagegaan welke beschermde planten- en diersoorten er voor kunnen komen binnen en nabij het plangebied en zijn omtrent gebiedsbescherming gegevens van de provincie Limburg geraadpleegd. Aan de hand van het verkennende onderzoek is vervolgens beoordeeld welke beschermde soorten daadwerkelijk voor (kunnen) komen binnen het plangebied en is er vervolgens een inschatting gemaakt van de effecten van de ruimtelijke ontwikkeling op beschermde natuurwaarden.

## Planbeschrijving

Het plangebied is gelegen aan de Sevenumseweg 1 en Venrayseweg 121 te Venlo. De locatie ligt in het landelijk gebied aan de noordwestzijde van de stad Venlo. In figuur 1 is de topografische ligging van het plangebied weergegeven.



Figuur 1. Topografische kaart ligging van het plangebied (1:25.000)

### *Huidige situatie*

Het plangebied bestaat momenteel uit twee grote stallen van 680 m<sup>2</sup>, een kleinere stal van 325 m<sup>2</sup> en een woning met enkele bijgebouwen. In figuur 2 is een luchtfoto van het plangebied en de directe omgeving weergegeven. De figuren 4 t/m 9 geven een impressie van het plangebied, middels foto's die zijn genomen tijdens het verkennende veldbezoek.

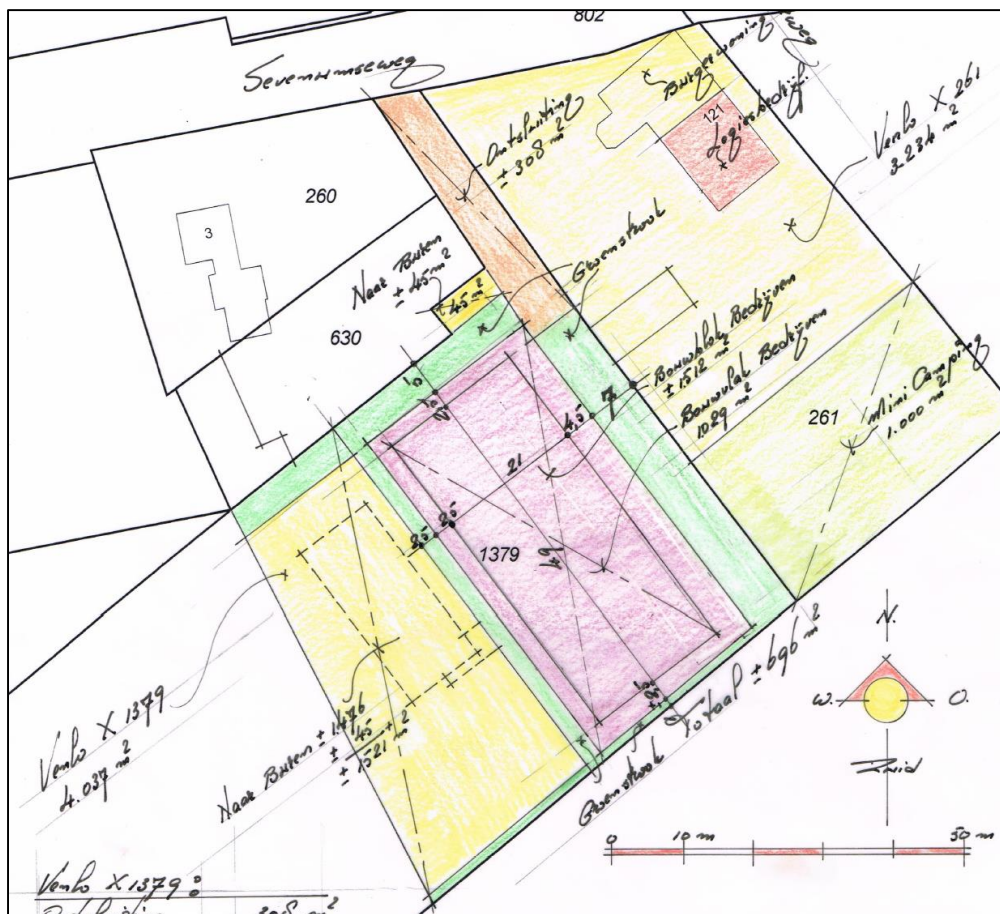
### *Toekomstige situatie*

De initiatiefnemer is voornemens om de stallen te slopen en een kleinschalig autoherstelbedrijf te vestigen. De aangebouwde schuur van de bestaande woning zal verbouwd worden tot zes logiesverblijven. Daarnaast zal het zuidelijk gelegen gedeelte gebruikt gaan worden voor een minicamping met maximaal 12 standplaatsen. Figuur 3 geeft een beeld van de toekomstige situatie.





Figuur 2. Luchtfoto van het plangebied en de directe omgeving



Figuur 3. Concept toekomstige situatie plangebied





**Figuur 4.** Grens plangebied en zijkant kleine schuur



**Figuur 5.** Achterkant middelste schuur



**Figuur 6.** Begroeide gedeelte tussen de twee grote schuren



**Figuur 7.** Grens plangebied met naastgelegen goudgroene natuurzone



**Figuur 8.** Buitenkant te verbouwen gebouw



**Figuur 9.** Binnenkant te verbouwen gedeelte

## **Toetsing gebiedsbescherming**

### Wettelijke gebiedsbescherming

De Wet natuurbescherming, heeft voor wat betreft gebiedsbescherming, betrekking op de Europees beschermde Natura 2000-gebieden. De Vogelrichtlijn- en Habitatrichtlijngebieden worden in Nederland gecombineerd als Natura 2000-gebieden aangewezen. Als er naar aanleiding van projecten, plannen en activiteiten mogelijk significante effecten optreden, dienen deze vooraf in kaart gebracht en beoordeeld te worden. Projecten, plannen en activiteiten die mogelijk een negatief effect hebben op de beschermde natuur in een Natura 2000-gebied zijn vergunningsplichtig.

Het plangebied is niet gelegen binnen de grenzen van een gebied dat aangewezen is als Natura 2000-gebied. Het meest nabijgelegen Natura 2000-gebied, "Maasduinen", bevindt zich op circa 4,7 kilometer afstand ten noorden van het projectgebied. Indien er sprake zou zijn van een effect, betreft dit een extern effect als gevolg van storingsfactoren als toename van geluid, licht of depositie van stikstof. Mede gezien de afstand tot het plangebied zijn externe effecten als gevolg van aspecten als licht, geluid en trillingen uitgesloten.

Daar de voorgenomen ontwikkeling de beëindiging van een intensieve veehouderij, de realisatie van een kleinschalig autoherstelbedrijf en logies betreft, is een toename aan stikstofuitstoot te niet verwachten. De ontwikkeling in combinatie met de afstand tot het Natura 2000-gebied is een toename aan stikstofdepositie op een Natura 2000-gebied redelijkerwijs niet aan de orde, waardoor een negatief effect op de instandhoudingsdoelstellingen van een Natura 2000-gebied is uitgesloten. Volledige zekerheid omtrent het aspect stikstof is echter alleen verkrijgbaar middels een berekening in AERIUS Calculator.

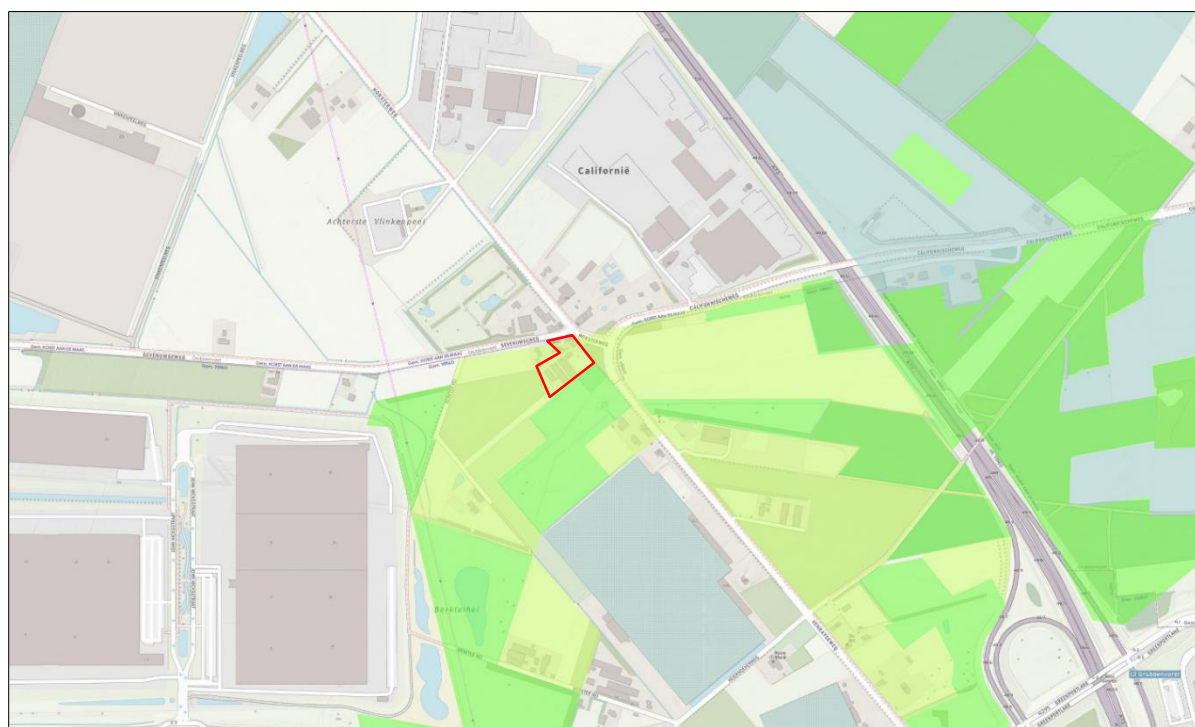
### Gebiedsbescherming vanuit provinciaal beleid

Conform artikel 1.12 van de Wet natuurbescherming dragen Gedeputeerde Staten in hun provincie zorg voor de totstandkoming en instandhouding van een samenhangend landelijk ecologisch netwerk, genaamd 'Natuurnetwerk Nederland'. Zij wijzen daartoe in hun provincie gebieden aan die tot dit netwerk behoren. Het Natuurnetwerk Nederland (NNN, voorheen Ecologische Hoofdstructuur (EHS)) is een samenhangend netwerk van bestaande en te ontwikkelen natuurgebieden. De planologische begrenzing en beschermingsregimes van het Natuurnetwerk loopt via het traject van de provinciale ruimtelijke structuurvisies en verordeningen. Binnen de provincie Limburg bestaat het NNN uit de goudgroene natuurzone. Daarnaast worden ook de zilvergroene natuurzone en bronsgroene landschapszone beleidsmatig beschermd. Het netwerk wordt gevormd door kerngebieden, natuurontwikkelingsgebieden en ecologische verbindingszones met als doel natuurgebieden beter met elkaar en met het omringende agrarisch gebied te verbinden. Activiteiten in deze gebieden zijn alleen toegestaan als ze geen negatieve effecten hebben op de wezenlijke kenmerken of waarden of als deze kunnen worden tegengegaan met mitigerende maatregelen.

Het plangebied is niet gelegen binnen de goudgroene natuurzone (zie figuur 10). Het plangebied ligt aansluitend aan een onderdeel van de goudgroene natuurzone. Gezien de aard van de voorgenomen

plannen zullen de omgevingscondities gelijk blijven dan wel verbeteren, waardoor de wezenlijke kenmerken en waarden van de goudgroene natuurzone niet worden aangetast. Vervolgonderzoek in het kader van de goudgroene natuurzone wordt dan ook niet noodzakelijk geacht.

Het plangebied is wel gelegen binnen de zilvergroene natuurzone. Doordat bij de ontwikkeling een intensieve veehouderij gesaneerd wordt, neemt in ieder geval de stikstofdruk op de natuur in de directe omgeving af. Doordat de nieuwe situatie eveneens veel groen bevat, en er een veel lichtere vorm van bedrijvigheid plaats gaat vinden, vindt hier een verbetering van de waarden plaats. De huidige waarde van het plangebied bestaat uit de bomen en struiken binnen het plangebied, welke als rust- en nestplaats kunnen dienen. De bomen en struiken blijven grotendeels behouden. Waar nodig worden extra elementen toegevoegd. Deze zilvergroene natuurzone is niet gepositioneerd zodat deze een verbinding maakt tussen twee goudgroene natuurzones. De kernkwaliteiten van de zilvergroene natuurzone betreffen het groene karakter, het visueel ruimtelijke karakter, het cultuurhistorisch erfgoed en het reliëf. Het groene karakter van het plangebied blijft behouden, doordat de groene structuur binnen het plangebied behouden blijft. Waar noodzakelijk worden inheemse bomen en struiken toegevoegd. Het visueel ruimtelijk karakter zal drastisch verbeteren doordat de stallen verwijderd worden. Er is geen waardevol cultuurhistorisch erfgoed of reliëf aanwezig. Een negatief effect op de kenmerken en waarde van de zilvergroene natuurzone, of de waarde hiervan op de goudgroene natuurzone, zal redelijkerwijs niet worden aangetast.



**Figuur 10.** Ligging goudgroene natuurzone (groen), zilvergroene natuurzone (geel), bronsgroene landschapszone (blauw) ten opzichte van perceel plangebied (rood omlijnd)

### **Toetsing beschermde houtopstanden**

De bescherming van houtopstanden, conform de Wet natuurbescherming, heeft betrekking op alle zelfstandige eenheden van bomen, boomvormers of struiken van een oppervlakte van minimaal tien are of een rijbeplanting die meer dan twintig bomen omvat, gelegen buiten de bebouwde kom. Wanneer houtopstanden worden geveld, niet vallende onder artikel 4.1 van de Wet natuurbescherming, geldt een meldingsplicht bij Gedeputeerde Staten van desbetreffende provincie (artikel 4.2 Wnb). Indien er geen bezwaar is om de houtopstanden te kappen, verplicht artikel 4.2 van de Wet natuurbescherming om binnen 3 jaar na het vellen of tenietgaan van de houtopstand op dezelfde grond houtopstanden opnieuw aan te planten. Er geldt een algehele vrijstelling van de herplantplicht voor houtopstanden die gekapt worden in het kader van natuurbeheer en natuurbehoud.

Aangezien er binnen het plangebied geen (onderdelen van) houtopstanden bevinden, is toetsing aan het onderdeel houtopstanden conform de Wet natuurbescherming bij dit plan niet aan de orde.

### **Toetsing soortenbescherming**

De Wet natuurbescherming heeft, voor wat betreft soortenbescherming, betrekking op alle in Nederland in het wild voorkomende zoogdieren, (trek)vogels, reptielen en amfibieën, een aantal vissen, libellen en vlinders, enkele bijzondere en min of meer zeldzame ongewervelde diersoorten en een aantal vaatplanten. De beschermde soorten zijn ingedeeld in drie categorieën:

- Vogels (artikel 3.1 Wet natuurbescherming)
- Europees beschermde soorten (artikel 3.5 Wet natuurbescherming)
- Nationaal beschermde soorten (artikel 3.10 Wet natuurbescherming)

Beschermde soorten vanuit nationaal oogpunt betreffen soorten uit 'bijlage A en B' van de Wet natuurbescherming. Beschermde soorten vanuit Europees oogpunt betreffen soorten uit Bijlage IV van de Habitatrichtlijn, de soorten uit Bijlage 1 en 2 Verdrag van Bern, en Bijlage 1 verdrag van Bonn, en alle in Europa inheemse vogels (Vogelrichtlijn). De drie beschermingsregimes kennen elk hun eigen verbodsbepalingen. De verbodsbepalingen voor vogels en overige Europese soorten (categorie 1 en 2) zijn letterlijk overgenomen uit respectievelijk de Vogelrichtlijn en de Habitatrichtlijn. Voor de andere, 'nationaal' beschermde soorten (categorie 3) gelden verbodsbepalingen die geïnspireerd zijn op de Habitatrichtlijn, maar in sommige opzichten minder streng zijn. In tabel 1 zijn de verbodsbepalingen per regime weergegeven.

**Tabel 1. Verbodsbepalingen per categorie beschermde soorten**

<b>Vogels (artikel 3.1 Wnb)</b>	<b>Europees beschermde soorten (artikel 3.5 Wnb)</b>	<b>Nationaal beschermde soorten (artikel 3.10 Wnb)</b>
<i>Art 3.1 lid 1</i> Het is verboden in het wild levende vogels opzettelijk te doden of te vangen	<i>Art 3.5 lid 1</i> Het is verboden soorten in hun natuurlijke verspreidingsgebied opzettelijk te doden of te vangen	<i>Art 3.10 lid 1a</i> Het is verboden soorten opzettelijk te doden of te vangen
<i>Art 3.1 lid 2</i> Het is verboden opzettelijk nesten, rustplaatsen en eieren van vogels te vernielen of te beschadigen, of nesten van vogels weg te nemen	<i>Art 3.5 lid 4</i> Het is verboden de voortplantingsplaatsen of rustplaatsen van dieren te beschadigen of te vernielen	<i>Art 3.10 lid 1b</i> Het is verboden de vaste voortplantingsplaatsen of rustplaatsen van dieren opzettelijk te beschadigen of te vernielen
<i>Art 3.1 lid 3</i> Het is verboden eieren te rapen en deze onder zich te hebben	<i>Art. 3.5 lid 3</i> Het is verboden eieren van dieren in de natuur opzettelijk te vernielen of te rapen	-
<i>Art 3.1 lid 4 en lid 5</i> Het is verboden vogels opzettelijk te storen, tenzij de storing niet van wezenlijke invloed is op de staat van instandhouding van de desbetreffende vogelsoort	<i>Art 3.5 lid 2</i> Het is verboden dieren opzettelijk te verstoren	-
-	<i>Art 3.5 lid 5</i> Het is verboden plantensoorten in hun natuurlijke verspreidingsgebied opzettelijk te plukken en te verzamelen, af te snijden, te ontwortelen of te vernielen	<i>Art 3.10 lid 1c</i> Het is verboden plantensoorten in hun natuurlijke verspreidingsgebied opzettelijk te plukken en te verzamelen, af te snijden, te ontwortelen of te vernielen

De Wet natuurbescherming regelt dat de provincie bevoegd gezag is en de lijst met te beschermen soorten kan afstemmen op de situatie in de provincie. De soortbescherming kan hierdoor per provincie verschillen. In het algemeen gelden voor alle drie de categorieën de zogenoemde verbodsregels. Een ontheffing hierop wordt voor de Nationaal beschermde soorten (art. 3.10 Wnb) met een lichte toets verleend. Voor de vogels en Europees beschermde soorten geldt een zware toetsing. Het verschil binnen provincies zit vooral in het aantal nationaal beschermde soorten met een vrijstelling bij onder meer ruimtelijke ontwikkelingen. Zo zijn, in tegenstelling tot de meeste provincies, eekhoorn, steenmarter, hazelworm en levendbarende hagedis vrijgesteld in bepaalde periodes in het jaar in Limburg.

Voor alle soorten, dus ook voor de soorten die niet onder de aangewezen bescherming vallen, of die zijn vrijgesteld van de ontheffingsplicht, geldt de zogenaamde 'algemene zorgplicht' (art. 1.11 Wnb). Deze zorgplicht houdt in dat de initiatiefnemer passende maatregelen neemt om schade aan aanwezige soorten te voorkomen of zoveel mogelijk te beperken. Hierbij gaat het bijvoorbeeld om het niet veront-rusten of verstoren in de kwetsbare perioden zoals de winterslaap, de voortplantingstijd en de periode van afhankelijkheid van de jongen. De zorgplicht geldt altijd en voor alle planten en dieren, of ze beschermd zijn of niet, en in het geval dat ze beschermd zijn ook als er een ontheffing of vrijstelling is verleend.



Komen soorten van de hierboven genoemde beschermingsregimes voor, dan is de eerste vraag of de voorgenomen activiteit effecten heeft op de beschermde soorten. Treden er effecten op, dan dient er gekeken te worden of er (provinciale) vrijstelling verleend kan worden (al dan niet door te werken volgens een goedgekeurde gedragscode), of dat er een alternatieve oplossing mogelijk is waardoor er geen negatief effect kan plaatsvinden. Indien dit niet mogelijk is, zal ontheffing aangevraagd moeten worden op basis van een geldig wettelijk belang, waarbij de gunstige staat van instandhouding van beschermde soorten niet in het geding komt. De ontheffing kan dan onder voorwaarden worden verleend.

### Vogels

In de 'Beleidsregels ten behoeve van de passieve soortbescherming onder de Wet natuurbescherming in Limburg' van de provincie Limburg (6 december 2017) is een aangepaste lijst met jaarrond beschermde nesten gepubliceerd. Hier wordt onderscheid gemaakt in verschillende categorieën vogel-nesten die beschermd zijn binnen de provincie Limburg. Van de meeste vogelsoorten zijn de nesten uitsluitend beschermd wanneer deze tijdens de broed- en nestperiode in gebruik zijn. Het gaat om soorten die jaarlijks nieuwe nesten maken. Van een aantal soorten roofvogels en uilen, koloniebroeders en gebouw bewonende vogelsoorten ('categorie 1-3 soorten') zijn de nesten en de functionele leefomgeving jaarrond beschermend. Ten slotte is er een categorie nesten van vogelsoorten die weliswaar vaak terugkeren naar de plaats waar zij het jaar daarvoor hebben gebroed, maar die over voldoende flexibiliteit beschikken om, als die broedplaats verloren is gegaan, zich elders te vestigen ('categorie 4-soorten').

Op het terrein is bebouwing aanwezig. De stallen en het bijgebouw bieden echter geen geschikte broedlocaties voor soorten als kerkuil, steenuil, huismus en gierzwaluw. De stallen zijn afgesloten onder de golfplaten. Tijdens de inspectie in de stallen en de aangebouwde schuur van de bestaande woning zijn geen sporen aangetroffen die kunnen duiden op de aanwezigheid van een soort als kerkuil en steenuil, deze kunnen dus worden uitgesloten. Tijdens het veldbezoek zijn tevens geen waarnemingen gedaan van huismus binnen en in de omgeving van het plangebied. Enkel de voorzijde van de woning zou geschikt kunnen zijn voor huismus, hier vinden echter geen werkzaamheden plaats. In de opgaande beplanting binnen en rond het plangebied bevinden zich tevens geen jaarrond beschermde nesten van vogels als buizerd, havik en ransuil. Wel kunnen hier mogelijk "algemene" soorten als merel, roodborst, heggemus, zwartkop, winterkoning, grasmus, tjiptjaf en houtduif tot broeden komen. Een gedeelte van het plangebied biedt geschikt leefgebied voor een steenuil. De groenstructuur binnen het plangebied blijft grotendeel behouden en daarnaast biedt de naastgelegen goudgroene natuurzone voldoende geschikt leefgebied voor een steenuil.

### Toetsing

Bij uitvoering van de plannen gaan geen nestlocaties van soorten met een jaarrond beschermde status verloren. Bij de werkzaamheden kunnen wel nesten verloren gaan die niet jaarrond zijn beschermd. Voor de betreffende vogelsoorten geldt dat, indien het verwijderen van het opgaand groen buiten het broedseizoen wordt uitgevoerd, er redelijkerwijs geen overtredingen plaats zullen vinden met betrekking tot broedvogels. In de Wet natuurbescherming wordt geen vaste periode gehanteerd voor het broedseizoen. Globaal kan voor het broedseizoen de periode maart tot half augustus worden

aangehouden. Geldend is echter de aanwezigheid van een broedgeval op het moment van ingrijpen. Bij twijfel over de aan/afwezigheid van een vervroegd of verlaat broedgeval (bijvoorbeeld van een houtduif) dient een controle hieromtrent zekerheid te bieden. De voorgenomen plannen zullen geen afname van essentieel broedhabitat veroorzaken van een vogelsoort, inbreuk op de gunstige staat van instandhouding van lokale populaties is dan ook uitgesloten.

#### Vleermuizen

Volgens verspreidingsgegevens van de Zoogdierverseniging is het plangebied gelegen in een deel van Nederland waar de volgende vleermuissoorten kunnen voorkomen: gewone dwergvleermuis, ruige dwergvleermuis, rosse vleermuis, bosvleermuis, franjestaart, laatvlieger, gewone grootoorvleermuis, meervleermuis en watervleermuis.

Geen van de te slopen of verbouwen gebouwen bevatten geschikte rust- en verblijfplaatsen voor een vleermuisensoort, zoals open stootvoegen, kierende dakranden en andere openingen naar ruimtes onder het dak of in de spouw. De stallen zijn onder de golfplaten afgesloten met gaas, en het te verbouwen deel van het huis bevat geen dakbeschot aan de binnenzijde. Daarnaast zijn op de betreffende zolder geen sporen van vleermuizen aangetroffen, noch zijn er geschikte ingangen. Daarnaast zijn er geen bomen met geschikte verblijfplaatsen als holtes of loshangend schors aanwezig. Er is geen sprake van essentieel foerageergebied en/of vliegroutes, gezien het ontbreken van aspecten als grote hoeveelheden opgaand groen en oppervlaktewater. De aanwezige groenstructuur en lijnvormige landschapselementen blijft daarnaast grotendeels behouden.

#### *Toetsing*

Bij uitvoering van de voorgenomen ontwikkeling zal er geen sprake zijn van (potentiële) overtreding met betrekking tot vaste rust- of verblijfplaatsen, vliegroutes of foerageerhabitat voor vleermuizen.

#### Grondgebonden zoogdieren

Het plangebied vormt matig geschikt habitat voor grondgebonden zoogdieren. Soorten als bunzing, wezel, egel, konijn, aardmuis en huisspitsmuis kunnen in het plangebied worden waargenomen. Het naastgelegen natuurgebied biedt voldoende geschikt foerageergebied waardoor de ontwikkeling geen afname van essentieel foerageergebied voor deze soorten betreft. Daarbij geldt voor al deze soorten een provinciale vrijstelling bij ruimtelijke ontwikkeling. In het kader van de zorgplicht is het echter wel noodzakelijk om tijdens de werkzaamheden voldoende zorg te dragen voor (incidenteel) aanwezige individuen, met name een relatief trage soort als de egel die onder dichte beplanting verscholen kan zitten. Dit houdt in dat al het redelijkerwijs mogelijke gedaan dient te worden om het doden van individuen te voorkomen. Dieren moeten de gelegenheid krijgen om het werkgebied zelfstandig en veilig te kunnen verlaten. Indien noodzakelijk dienen soorten zorgvuldig te worden verplaatst naar buiten het werkgebied.

Volgens de verspreidingsgegevens komen in de omgeving van het plangebied ook de niet (volledig) vrijgestelde soorten steenmarter, eekhoorn, das en bever voor. In de stallen en het bijgebouw zijn geen holen, nesten of sporen aangetroffen die zouden kunnen wijzen op aanwezigheid van een steenmarter.

Binnen het plangebied zijn tevens geen nesten of sporen van de eekhoorn aangetroffen dan wel burchten, loop- of eetsporen, latrines of wissels die duiden op de aanwezigheid en/of het gebruik van het plangebied door de das. De aanwezigheid van een bever binnen het plangebied is op basis van het huidige habitat niet te verwachten. De aanwezigheid van andere strenger beschermde grondgebonden zoogdiersoorten zijn op basis van de verspreidingsgegevens en/of het ontbreken van geschikt habitat eveneens redelijkerwijs uitgesloten

#### *Toetsing*

Met de ontwikkeling binnen het plangebied gaan geen verblijfplaatsen van niet-vrijgestelde soorten verloren. Ook gaat er geen (essentieel) leefgebied van een grondgebonden zoogdiersoort verloren. Inbreuk op de gunstige staat van instandhouding van lokale populaties van soorten en overtreding van de Wnb is niet aan de orde. In het kader van de zorgplicht is het echter wel noodzakelijk om voldoende zorg te dragen voor (incidenteel) aanwezige individuen.

#### Reptielen

Volgens verspreidingsgegevens van RAVON zijn in de omgeving van het plangebied waarnemingen bekend van de hazelworm en levendbarende hagedis. De waarnemingen hebben betrekking op de natuurgebieden in de omgeving. Het plangebied zelf en de directe omgeving biedt geen geschikt habitat voor deze soorten. Het voorkomen ervan binnen het plangebied is daarmee dan ook uitgesloten.

#### *Toetsing*

Negatieve effecten en overtredingen ten aanzien van reptielen zijn op voorhand uitgesloten.

#### Amfibieën

In de omgeving van het plangebied zijn algemene soorten bekend als bruine kikker, gewone pad, bastaardkikker en kleine watersalamander. Volgens de verspreidingsgegevens zijn in de omgeving van het plangebied ook de niet vrijgestelde rugstreeppad, poelkikker, boomkikker, heikikker, vinpootsalamander, Alpenwatersalamander en kamsalamander bekend. Het plangebied bevat echter geen oppervlaktewater en weinig geschikt landhabitat, zoals de groenstructuren, waardoor de aanwezigheid van de meeste van deze soorten binnen het plangebied redelijkerwijs is uitgesloten. Met betrekking tot een incidenteel passerend individu van een algemene (vrijgestelde) soort is enkel de zorgplicht van toepassing.

#### *Toetsing*

De voorgenomen plannen zullen geen afname van geschikt essentieel habitat van een amfibieënsoort veroorzaken, inbreuk op de gunstige staat van instandhouding van populaties en overtreding van de Wnb is dan ook uitgesloten. In het kader van de algemene zorgplicht is het wel noodzakelijk om voldoende zorg te dragen voor eventueel passerende individuen.

### Vissen

Vanwege het ontbreken van oppervlaktewater binnen het plangebied kan deze soortgroep buiten beschouwing worden gelaten.

### *Toetsing*

Negatieve effecten en overtredingen ten aanzien van beschermde vissen zijn op voorhand uitgesloten.

### Ongewervelde diersoorten

In de ruime omgeving van het plangebied zijn waarnemingen bekend van bruine eikenpage, grote vos, kleine ijsvogelvlinder, beekrombout, gevlekte witsnuitlibel en teunisbloempijlstaart. Al deze soorten stellen echter zeer specifieke eisen aan hun habitat, die in het plangebied niet aanwezig zijn. Aanwezigheid van de overige beschermde libellen en vlinders is vanwege de verspreiding en/of aanwezig habitat uitgesloten. Aantasting van (deel)populaties van een beschermde libellen- of vlindersoort is met zekerheid niet aan de orde. De aanwezigheid van de overige beschermde ongewervelde soorten, zoals vliegend hert, Europese rivierkreeft en platte schijfhoren, is eveneens uitgesloten. Binnen het plangebied en in de omgeving is hiervoor geen geschikt habitat aanwezig.

### *Toetsing*

Negatieve effecten en overtredingen ten aanzien van beschermde ongewervelde soorten zijn op voorhand uitgesloten.

### Vaatplanten

In de directe omgeving van het plangebied zijn beschermde soorten bekend als brave hendrik en drijvende waterweegbree. Deze soorten stellen echter zeer specifieke eisen aan hun standplaatsen. Gezien het aanwezige biotoop van het plangebied is de aanwezigheid van dergelijk beschermde vaatplanten redelijkerwijs uitgesloten.

### *Toetsing*

Negatieve effecten en overtredingen ten aanzien van beschermde vaatplanten zijn op voorhand uitgesloten.

## **Conclusie**

Gelet op de potentiële ecologische waarden kan het voorgenomen plan alleen in overeenstemming met de nationale natuurwetgeving en het provinciale natuurbeleid worden uitgevoerd, mits voorafgaand en tijdens het uitvoeren van de werkzaamheden het bepaalde in de Wet natuurbescherming, onderdeel soorten, in acht te worden genomen:

- Ten aanzien van broedvogels dient, om overtreding op voorhand redelijkerwijs te voorkomen, het verwijderen van nestgelegenheid buiten het broedseizoen te worden uitgevoerd, of een controle moet de aanwezigheid van een broedgeval kunnen uitsluiten;
- In het kader van de algemene zorgplicht is het noodzakelijk om voldoende zorg te dragen voor aanwezige individuen. Dit houdt in dat al het redelijkerwijs mogelijke gedaan dient te worden om het doden van individuen te voorkomen.

Op basis van onderhavige quickscan wordt vervolgonderzoek naar effecten op beschermde gebieden (Natura 2000/NNN) niet noodzakelijk geacht. Evenmin is er sprake van een noodzaak tot het indienen van een ontheffingsaanvraag ten aanzien van houtopstanden dan wel een vergunningsaanvraag in het kader van gebiedsbescherming.

## Samenvatting

In onderstaande tabel is samengevat of de voorgenomen ontwikkeling negatieve effecten kan hebben op beschermde soorten en/of gebieden, en wat de eventuele vervolgstappen zijn, zoals soortgericht nader onderzoek of vergunningstrajecten. In de tabel is tevens weergegeven of maatregelen noodzakelijk zijn om overtreding van de Wet natuurbescherming voor bepaalde soortgroepen te voorkomen.

**Tabel 2. Overzicht (potentiele) aanwezigheid beschermde soorten/gebieden en te nemen vervolgstappen**

Soortgroep		Potentieel aanwezig	Sprake van overtreding	Vervolgtraject / maatregelen	Bijzonderheden / opmerkingen
Broedvogels	Algemeen	Ja	Te voorkomen	Plangebied buiten broedseizoen bouwrijp maken of controle vooraf	Globale broedseizoen loopt van maart tot half augustus
	Jaarrond beschermd	Nee	Nee	-	-
Vleermuizen	Verblijfplaatsen	Nee	Nee	-	-
	Foerageerhabitat	Minimaal	Nee	-	Blijven grotendeels behouden
	Vliegroutes	Minimaal	Nee	-	Blijven grotendeels behouden
Grondgebonden zoogdieren		Ja	Te voorkomen	Zorgplicht afdoende	Heeft betrekking op een soort als de egel
Reptielen		Nee	Nee	-	-
Amfibieën		Ja	Te voorkomen	Zorgplicht afdoende	Heeft betrekking op een soort als de gewone pad
Vissen		Nee	Nee	-	-
Ongewervelden		Nee	Nee	-	-
Vaatplanten		Nee	Nee	-	-

Gebiedsbescherming	Afstand tot gebied	Sprake van aantasting	Vervolgtraject	Bijzonderheden / opmerkingen
Natura 2000	ca. 4,7 km	Nee	-	Geen externe versturende factoren
Natuurnetwerk Nederland	ca. 0 m	Nee	-	Wezenlijke ecologische waarde en kenmerken verbeteren
Houtopstanden	-	Nee	-	Niet van toepassing



## Geraadpleegde bronnen

### *Algemene Literatuur*

- Creemers, R.C.M. & J.J.C.W. van Delft (RAVON) (red.) 2009. De amfibieën en reptielen van Nederland. Nederlandse Fauna 9. Nationaal Natuurhistorisch Museum Naturalis, Leiden / European Invertebrate Survey - Nederland, Leiden.
- Dietz C., O. von Helversen & D. Nill 2011. Vleermuizen. Alle soorten van Europa en Noordwest-Afrika. De Fontein/Tirion Uitgevers, Utrecht.
- Limpens, H., J. Regelink & R. Koelman 2010. Vleermuizen en planologie. Zoogdierverseniging, Nijmegen.
- Ministerie van Economische Zaken 2016. Soortenbescherming bij ruimtelijke ingrepen. Lees hier wat de Wet natuurbescherming daarover regelt. Versie 1.3, december 2016. Ministerie van Economische Zaken, Den Haag.
- SOVON Vogelonderzoek Nederland 2002. Atlas van de Nederlandse broedvogels 1998-2000. Nederlandse fauna 5. Nationaal Natuurhistorisch Museum Naturalis, KNNV Uitgeverij & European Invertebrate Survey-Nederland, Leiden.

### *Algemene websites*

- Bij12.nl (kennisdocumenten van o.a. huismus, gierzwaluw en diverse vleermuissoorten)
- Eis-nederland.nl (soortgegevens ongewervelden)
- Floron.nl (soortgegevens planten)
- Ravon.nl (soortgegevens amfibieën, reptielen en vissen)
- Sovon.nl (soortgegevens vogels)
- Synbiosys.alterra.nl/natura2000 (Natura 2000-gebieden)
- Verspreidingsatlas.nl/planten (verspreidingsgegevens planten)
- Vlinderstichting.nl (soortgegevens vlinders en libellen)
- Wetten.overheid.nl/BWBR0037552/2019-01-01 (wettekst Wet natuurbescherming)
- Zoogdierverseniging.nl (soortgegevens zoogdieren)

### *Bronnen Limburg*

- van Buggenum, H.J.M., R.P.G. Geraerds & A.J.W. Lenders (red.) 2009. Herpetofauna van Limburg. Verspreiding en ecologie van amfibieën en reptielen in de periode 1980-2008. Stichting Natuurpublicaties Limburg, Maastricht.
- Beleidsregels ten behoeve van de passieve soortenbescherming onder de Wet natuurbescherming in Limburg, Gedeputeerde Staten van Limburg, 6 december 2017
- Hermans, J.T., R.W. Akkermans, F. Mertens, J. van der Wee & H.W.G. Heijligers 2004. Werkatlas libellen in Limburg. Inventarisatiegegevens periode 1977-2003. Stichting Natuurpublicaties Limburg, Roermond.
- Huizinga, C.E., L.S.G.M. Verheggen & R.W. Akkermans 2005. Werkatlas zoogdieren in Limburg. Stichting Natuurpublicaties Limburg, Roermond.
- Huizinga, C.E., R.W. Akkermans, J.C. Buys, J. van der Coelen, H. Morelissen & L.S.G.M. Verheggen 2010. Zoogdieren van Limburg. Verspreiding en ecologie in de periode 1980-2007. Stichting Natuurpublicaties Limburg, Maastricht.
- Kurstjens, G., B. Peters & K. van Looy 2010. De flora van het Maasdal. Ontwikkelingen van bijzondere soorten sinds de start van natuurontwikkeling vanaf 1994. Deelrapport 7. Kurstjens ecologisch adviesbureau, Beek-Ubbergen / Bureau Drift, Berg en Dal / INBO, Brussel.
- Natuurgegevensprovincielimburg.nl (natuurgegevens provincie Limburg)
- Polviewer.nl (NNN en beschermde gebieden in Limburg)

## **Bijlage 5 AERIUS notitie**

## **AERIUS-berekening herontwikkeling Venrayseweg 121 Venlo, Gemeente Venlo**

Datum : 7 april 2020  
Projectnummer : P01368

---

### **1. Wet natuurbescherming (Wnb)**

De bescherming van de natuur is per 1 januari 2017 in Nederland vastgelegd in de Wet natuurbescherming (Wnb). Deze wet vormt voor wat betreft soortenbescherming en gebiedsbescherming een uitwerking van de Europese Vogelrichtlijn en Habitatrichtlijn. Daarnaast vindt beleidsmatige gebiedsbescherming plaats door middel van het Natuurnetwerk Nederland (NNN), de voormalige Ecologische Hoofdstructuur (EHS).

Het plangebied ligt niet binnen de grenzen van een gebied dat aangewezen is als Natura 2000-gebied. Het dichtstbijzijnde gelegen Natura 2000-gebied betreft de Maasduinen op circa 4,9 kilometer ten oosten van het plangebied. Indien er sprake zou zijn van een effect, betreft dit een extern effect, zoals toename van geluid, licht of depositie van stikstof. Mede gezien de afstand tot het plangebied zijn externe effecten als licht en geluid uitgesloten. Waar de voorgenomen ontwikkeling de herontwikkeling van een voormalig agrarisch bedrijfsperceel betreft, kan echter een significante toename aan stikstofdepositie op het Natura 2000-gebied ten tijde van de aanleg- en gebruiksfase redelijkerwijs niet worden uitgesloten. Derhalve is er stikstofdepositieberekening uitgevoerd voor de aanlegfase en gebruiksfase van het planvoornemen.

### **2. AERIUS-berekening**

Om op voorhand negatieve effecten op Natura-2000 gebieden vanwege stikstofdepositie uit te sluiten is een AERIUS-berekening uitgevoerd. Uit deze berekeningen blijkt dat bij de aanlegfase geen rekenresultaten hoger zijn dan 0,00 mol/ha/j. In de (losse) bijlagen is de door AERIUS gegenereerde rapportage voor de aanlegfase opgenomen. In het voorliggende document wordt de invoer op sommige punten kort toegelicht.

#### **a. Aanlegfase**

Het plangebied is gelegen aan de Venrayseweg 121 te Venlo, in de gemeente Venlo. De locatie ligt in het landelijk gebied aan de noordwestzijde van de stad Venlo. Het perceel kadastraal bekend als gemeente Venlo, sectie X, nr. 1379 betreft een voormalige intensieve veehouderij. Op dit perceel bevinden zich twee grote stallen en een kleinere stal. Op het perceel kadastraal bekend als gemeente Venlo, sectie X, nr. 261 is momenteel een woning gelegen met enkele bijgebouwen.

Het voorliggende plan betreft de herontwikkeling van het perceel waar de voormalige intensieve veehouderij was gelegen. Op dit perceel bevinden zich twee grote stallen van 680 m<sup>2</sup> en een kleinere stal van 325 m<sup>2</sup>. De twee grote stallen worden in de toekomstige situatie gesloopt. De kleinste stal (westelijk

gelegen) blijft behouden. Daarbij zal deze bebouwing (inclusief de omliggende grond) worden afgestoten naar de buurman en deze gronden worden dan toegevoegd aan het perceel kadastraal bekend als gemeente Venlo, sectie X, nr. 630. Op het perceel (nr. 1379) zal zich een nieuw kleinschalig autoherstelbedrijf vestigen met een bedrijfsoppervlakte van circa 1.020 m<sup>2</sup>. Tevens zal zich op dit perceel een ontsluiting bevinden, waardoor het nieuwe bedrijfspand bereikbaar is vanaf de Sevenumseweg.

In de toekomstige situatie wordt het pand aan de Venrayseweg 121 (sectie X, nr. 261) bestemd tot burgerwoning en wordt de bestaande schuur (direct grenzend aan de woning) gebruikt voor de realisatie van vier logiesverblijven.

Met de herontwikkeling van het voormalige agrarische bedrijfsperceel (sloop en bouw), de in pandige verbouwing van een deel van de burgerwoning en de aanpak van het gehele buitenterrein wordt gebruik gemaakt van meerdere (mobiele) werktuigen en vinden verkeersbewegingen plaats. Dit zorgt voor een emissie van stikstof. Deze emissie is berekend. Volledigheidshalve is de herontwikkeling van het voormalige agrarische bedrijfsperceel en de in pandige verbouwing opgesplitst, aangezien deze verbouwingen op verschillende percelen plaatsvinden en ook in verschillende schaalgroottes.

#### Herontwikkeling bedrijfsperceel

##### *(Mobiele) werktuigen*

Voor de inzet van (mobiele) werktuigen is uitgegaan van een gemiddeld gebruik van mobiele werktuigen bij de sloop en bouw van een bedrijfspand en de aanleg van de gronden daar omheen, gebaseerd op informatie uit eerdere berekeningen. Zie hiervoor onderstaande tabel en bijgevoegde AERIUS-rapportage.

<b>Werktuig</b>	<b>Bouwjaar</b>	<b>Brandstof</b>	<b>Vermogen (kW)</b>	<b>Belasting (%)</b>	<b>Draaiuren</b>	<b>Totale emissie (kg/j)</b>
Mobiele hijskraan	va. 2015	Diesel	200	50	140	5,6
Tractor	va. 2015	Diesel	100	40	200	3,2
Laadschop	va. 2015	Diesel	100	60	160	3,84
Graafmachine	va. 2015	Diesel	100	60	160	2,88
Betonstorter	va. 2015	Diesel	200	50	40	1,6

##### *Verkeer bouw, sloop en aanleg*

Ten behoeve van de sloop, bouw en aanleg vinden ook verkeersbewegingen plaats, onder andere in de vorm van vrachtwagens en busjes. De totale verkeersgeneratie is weergegeven in navolgende tabel. De bewegingen zijn over de aanliggende wegen gemodelleerd, waarbij 100% van de bewegingen in twee richtingen zijn ingevoerd. Hierbij zijn dus meer bewegingen gemodelleerd dan daadwerkelijk plaats gaan vinden, waardoor onzekerheid over de richting van de bewegingen wordt opgevangen. Voor meer informatie verwijzen we u naar de bijgevoegde AERIUS calculator.

<b>Verkeersbewegingen bouwverkeer</b>	<b>Totale verkeersgeneratie</b>
Lichtverkeer (bedrijfsbusjes)	8 p/etmaal
Middelzwaar verkeer (aan- en afvoer materialen)	4 p/etmaal
Zwaar vrachtverkeer (aan- en afvoer materialen)	4 p/etmaal

### Inpandige verbouwing

#### *(Mobiele) werktuigen*

Voor de inzet van (mobiele) werktuigen is uitgegaan van een gemiddeld gebruik van mobiele werktuigen bij een inpandige verbouwing, gebaseerd op informatie uit eerdere berekeningen. Zie hiervoor onderstaande tabel en bijgevoegde AERIUS-rapportage.

Werktuig	Bouw- jaar	Brand- stof	Vermogen (kW)	Belasting (%)	Draai- uren	Totale emis- sie (kg/j)
Vorkheftruck	va. 2015	Diesel	100	60	40	0,72

#### *Verkeer bouw, sloop en aanleg*

Ten behoeve van de inpandige verbouwing vinden ook verkeersbewegingen plaats, onder andere in de vorm van vrachtwagens en busjes. De totale verkeersgeneratie is weergegeven in navolgende tabel. De bewegingen zijn over de aanliggende wegen gemodelleerd, waarbij 100% van de bewegingen in twee richtingen zijn ingevoerd. Hierbij zijn dus meer bewegingen gemodelleerd dan daadwerkelijk plaats gaan vinden, waardoor onzekerheid over de richting van de bewegingen wordt opgevangen. Voor meer informatie verwijzen we u naar de bijgevoegde AERIUS calculator.

Verkeersbewegingen bouwverkeer	Totale verkeersgeneratie
Lichtverkeer (bedrijfsbusjes)	4 p/etmaal
Zwaar vrachtverkeer (aan- en afvoer materialen)	4 p/etmaal

### Conclusie

Het rekenresultaat met de ingevoerde mobiele werktuigen en het bouwverkeer is niet hoger dan 0,00 mol/ha/j.

## **b. Gebruiksfase**

De logies, die mogelijk worden gemaakt met de inpandige verbouwing, en de nieuwe bedrijfspand worden gasloos gerealiseerd en zorgen dan ook niet voor stikstofemissie. De verkeersbewegingen die met de gebruiksfase samenhangen zorgen hier echter wel voor.

### Logies verblijven

De verwachte verkeersaantrekkende werking van de logiesverblijven is berekend op basis van de CROW rekentool 'Verkeersgeneratie en parkeren'. Hierbij is uitgegaan van de hoofdgroep 'wonen', typering 'kamerverhuur' en ligging in het buitengebied. Binnen de berekening is rekening gehouden met 4 kamers. De vier logiesverblijven zorgen zodoende voor een verkeersgeneratie van 8 mvt / etmaal op een gemiddelde weekdag.

### Bedrijfspand

De verwachte verkeersaantrekkende werking van het schadeherstelbedrijf is berekend op basis van de CROW rekentool 'Verkeersgeneratie en parkeren'. Hierbij is uitgegaan van de hoofdgroep 'werken', de typering 'bedrijf arbeidsext./ bezoekersext. (loods, opslag, transp.)' en de ligging in het buitengebied. Binnen de berekening is rekening gehouden met een bedrijfsoppervlakte van circa 1.020 m<sup>2</sup>. De realisatie van het schadeherstelbedrijf zorgt voor een verkeersgeneratie van 47 mvt / etmaal op een gemiddelde weekdag.

De totale verkeersgeneratie van de beoogde ontwikkeling bedraagt derhalve 55 mvt / etmaal op een gemiddelde weekdag. Deze bewegingen zijn ingevoerd en voor de volledigheid zijn ook 2 zware vrachtbewegingen meegenomen per week (bewegingen voor bijvoorbeeld een vuilniswagen of laden en lossen).

De bewegingen zijn over de aanliggende wegen gemodelleerd, waarbij 100% van de bewegingen in twee richtingen (bron 2 en 3) zijn ingevoerd. Hierbij zijn dus meer bewegingen gemodelleerd dan daadwerkelijk plaats gaan vinden, waardoor onzekerheid over de richting van de bewegingen wordt opgevangen.

#### Conclusie

Het rekenresultaat van de extra verkeersgeneratie is niet hoger dan 0,00 mol/ha/j.

#### **Resultaat en conclusie**

Uit de uitgevoerde berekeningen blijkt dat bij zowel de aanlegfase als de gebruiksfase geen rekenresultaten hoger zijn dan 0,00 mol/ha/j. Daarmee kunnen op voorhand negatieve effecten op Natura-2000 gebieden vanwege stikstofdepositie uitgesloten worden.



**Bijlage 1**  
**Aanlegfase**

*Dit document bevat rekenresultaten van AERIUS Calculator. Het betreft de hoogst berekende stikstofbijdragen per stikstofgevoelig Natura 2000-gebied, op basis van rekenpunten die overlappen met habitattypen en/of leefgebieden die aangewezen zijn in het kader van de Wet natuurbescherming, gekoppeld aan een aangewezen soort, of nog onbekend maar mogelijk wel relevant.*

*De berekening op basis van stikstofemissies gaat uit van de componenten ammoniak (NH<sub>3</sub>) en/of stikstofoxide (NO<sub>x</sub>).*

*Wilt u verder rekenen of gegevens wijzigen? Importeer de pdf dan in Calculator. Voor meer toelichting verwijzen wij u naar de website [www.aerius.nl](http://www.aerius.nl).*

Berekening Aanlegfase P01368 Venrayseweg 121 Venlo

- ▶ Kenmerken
- ▶ Samenvatting emissies
- ▶ Depositieresultaten
- ▶ Gedetailleerde emissiegegevens

Verdere toelichting over deze PDF kunt u vinden in een bijbehorende leeswijzer. Deze leeswijzer en overige documentatie is te raadplegen via:  
<https://www.aerius.nl/handleidingen-en-leeswijzers>.

# AERIUS CALCULATOR

## Contact

Rechtspersoon	Inrichtingslocatie
BRO	Venrayseweg 121 , - Venlo

## Activiteit

Omschrijving	AERIUS kenmerk	
Venrayseweg 121 Venlo	RmgbWLGJ1mMf	
Datum berekening	Rekenjaar	Rekenconfiguratie
07 april 2020, 13:08	2020	Berekend voor natuurgebieden

## Totale emissie

	Situatie 1
NOx	27.95 kg/j
NH <sub>3</sub>	< 1 kg/j

## Resultaten

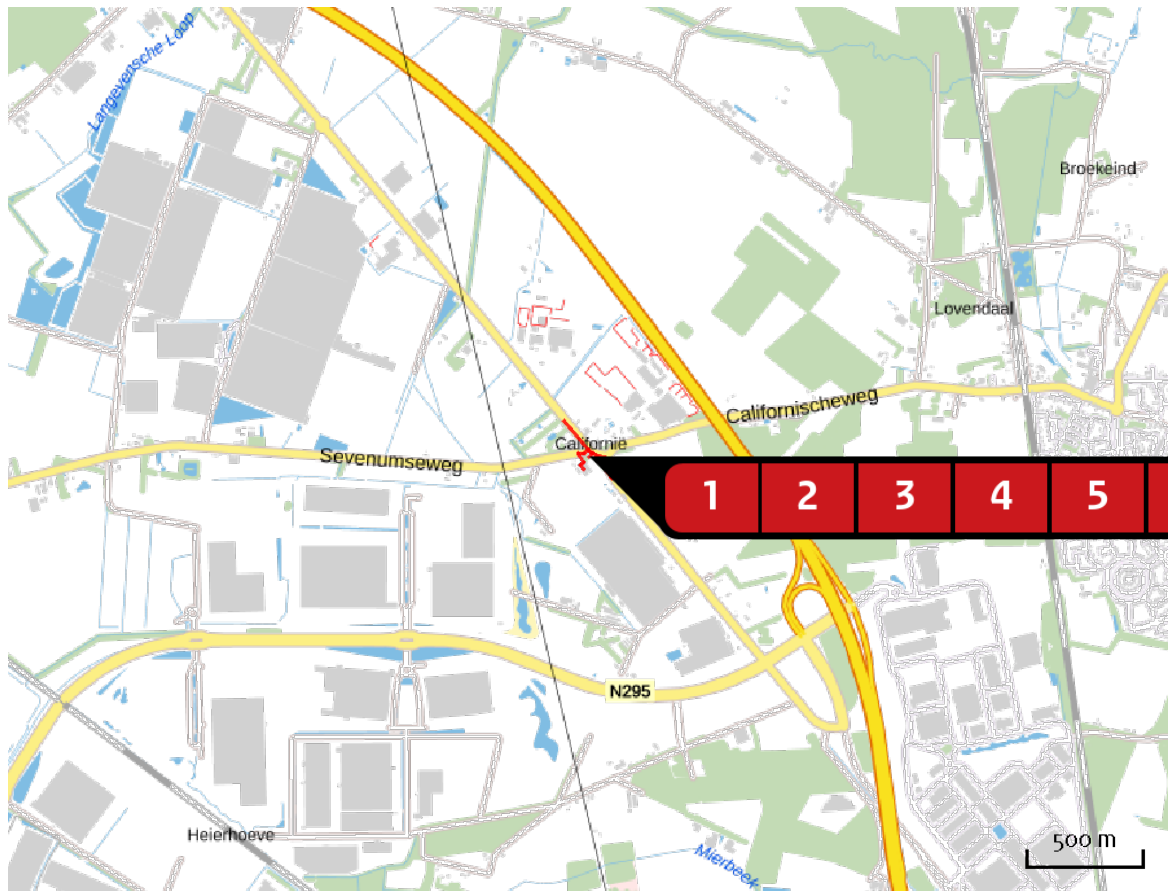
Hectare met  
hoogste bijdrage  
(mol/ha/j)

Natuurgebied
Uw berekening heeft geen depositieresultaten opgeleverd boven 0,00 mol/ha/jr.

## Toelichting



AERIUS berekening in het kader van herontwikkeling voormalig agrarisch bedrijfsperceel ter hoogte van de Venrayseweg 121 te Venlo.

Locatie  
Aanlegfase P01368  
Venrayseweg 121  
Venlo

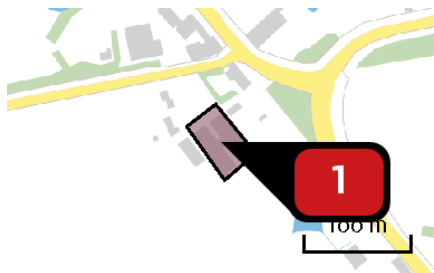


Emissie  
Aanlegfase P01368  
Venrayseweg 121  
Venlo

Bron Sector		Emissie NH <sub>3</sub>	Emissie NO <sub>x</sub>
1	Mobiele werktuigen Mobiele werktuigen   Bouw en Industrie	-	13,92 kg/j
2	Tractor Mobiele werktuigen   Landbouw	-	3,20 kg/j
3	Bouwverkeer (zuid) Wegverkeer   Binnen bebouwde kom	< 1 kg/j	3,79 kg/j
4	Bouwverkeer (noord) Wegverkeer   Binnen bebouwde kom	< 1 kg/j	3,56 kg/j
5	Inpandige verbouwing Mobiele werktuigen   Bouw en Industrie	-	< 1 kg/j
6	Bouwverkeer i.p. (zuid) Wegverkeer   Binnen bebouwde kom	< 1 kg/j	1,27 kg/j

Bron Sector		Emissie NH <sub>3</sub>	Emissie NO <sub>x</sub>
 	Bouwverkeer i.p. (noord) Wegverkeer   Binnen bebouwde kom	< 1 kg/j	1,49 kg/j

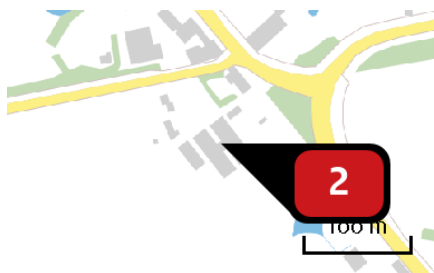
Emissie  
(per bron)  
Aanlegfase P01368  
Venrayseweg 121  
Venlo



Naam  
Locatie (X,Y)  
NOx

Mobiele werktuigen  
205086, 381412  
13,92 kg/j

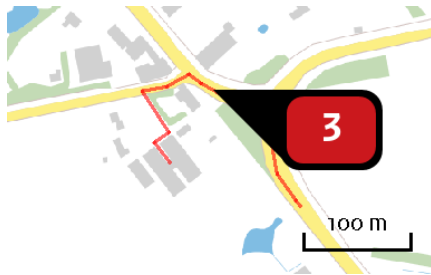
Voertuig	Omschrijving	Brandstof verbruik (l/j)	Uitstoot hoogte (m)	Spreiding (m)	Warmte inhoud (MW)	Stof	Emissie
AFW	Mobiele kraan		4,0	4,0	0,0	NOx	5,60 kg/j
AFW	Laadschop		4,0	4,0	0,0	NOx	3,84 kg/j
AFW	Graafmachine		4,0	4,0	0,0	NOx	2,88 kg/j
AFW	Betonpomp		4,0	4,0	0,0	NOx	1,60 kg/j



Naam  
Locatie (X,Y)  
NOx

Tractor  
205086, 381412  
3,20 kg/j

Voertuig	Omschrijving	Brandstof verbruik (l/j)	Uitstoot hoogte (m)	Spreiding (m)	Warmte inhoud (MW)	Stof	Emissie
AFW	Tractor		3,5	3,5	0,0	NOx	3,20 kg/j



Naam **Bouwverkeer (zuid)**  
 Locatie (X,Y) **205127, 381480**  
 NOx **3,79 kg/j**  
 NH3 **< 1 kg/j**

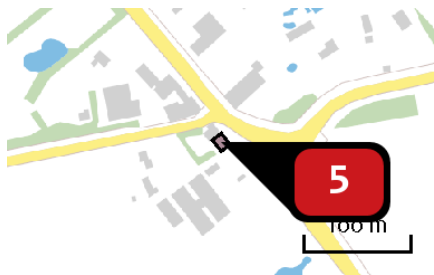
Soort	Voertuig	Aantal voertuigen	Stof	Emissie
Standaard	Licht verkeer	8,0 / etmaal	NOx NH3	< 1 kg/j < 1 kg/j
Standaard	Middelzwaar vrachtverkeer	4,0 / etmaal	NOx NH3	1,38 kg/j < 1 kg/j
Standaard	Zwaar vrachtverkeer	4,0 / etmaal	NOx NH3	2,09 kg/j < 1 kg/j



Naam **Bouwverkeer (noord)**  
 Locatie (X,Y) **205093, 381507**  
 NOx **3,56 kg/j**  
 NH3 **< 1 kg/j**

Soort	Voertuig	Aantal voertuigen	Stof	Emissie
Standaard	Licht verkeer	8,0 / etmaal	NOx NH3	< 1 kg/j < 1 kg/j
Standaard	Middelzwaar vrachtverkeer	4,0 / etmaal	NOx NH3	1,29 kg/j < 1 kg/j
Standaard	Zwaar vrachtverkeer	4,0 / etmaal	NOx NH3	1,96 kg/j < 1 kg/j

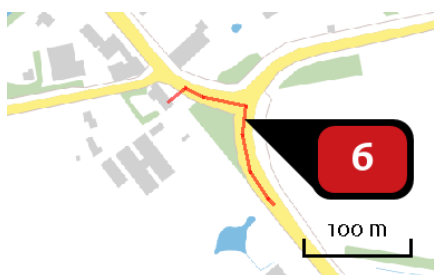




Naam  
Locatie (X,Y)  
NOx

Inpandige verbouwing  
205106, 381468  
< 1 kg/j

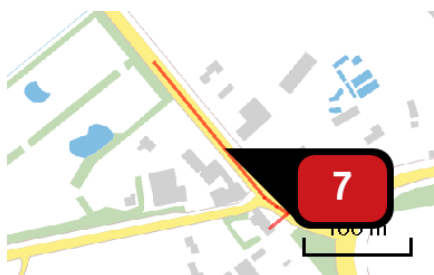
Voertuig	Omschrijving	Brandstof verbruik (l/j)	Uitstoot hoogte (m)	Spreiding (m)	Warmte inhoud (MW)	Stof	Emissie
AFW	Vorkheftruck		4,0	4,0	0,0	NOx	< 1 kg/j



Naam  
Locatie (X,Y)  
NOx  
NH3

Bouwverkeer i.p. (zuid)  
205180, 381451  
1,27 kg/j  
< 1 kg/j

Soort	Voertuig	Aantal voertuigen	Stof	Emissie
Standaard	Licht verkeer	4,0 / etmaal	NOx NH3	< 1 kg/j < 1 kg/j
Standaard	Zwaar vrachtverkeer	4,0 / etmaal	NOx NH3	1,17 kg/j < 1 kg/j



Naam  
Locatie (X,Y)  
NOx  
NH3

Bouwverkeer i.p. (noord)  
205066, 381541  
1,49 kg/j  
< 1 kg/j

Soort	Voertuig	Aantal voertuigen	Stof	Emissie
Standaard	Licht verkeer	4,0 / etmaal	NOx NH3	< 1 kg/j < 1 kg/j
Standaard	Zwaar vrachtverkeer	4,0 / etmaal	NOx NH3	1,39 kg/j < 1 kg/j

## Disclaimer

Hoewel verstrekte gegevens kunnen dienen ter onderbouwing van een vergunningaanvraag, kunnen er geen rechten aan worden ontleend. De eigenaar van AERIUS aanvaardt geen aansprakelijkheid voor de inhoud van de door de gebruiker aangeboden informatie. Bovenstaande gegevens zijn enkel bruikbaar tot er een nieuwe versie van AERIUS beschikbaar is. AERIUS is een geregistreerd handelsmerk in Europa. Alle rechten die niet expliciet worden verleend, zijn voorbehouden.

## Rekenbasis

Deze berekening is tot stand gekomen op basis van:

AERIUS [versie 2019A\\_20200403\\_6c571f9654](#)

Database [versie 2019A\\_20200403\\_6c571f9654](#)

Voor meer informatie over de gebruikte methodiek en data zie:

<https://www.aerius.nl/nl/factsheets/release/aerius-calculator-2019A>

**Bijlage 2**

**Gebruiksfase**

*Dit document bevat rekenresultaten van AERIUS Calculator. Het betreft de hoogst berekende stikstofbijdragen per stikstofgevoelig Natura 2000-gebied, op basis van rekenpunten die overlappen met habitattypen en/of leefgebieden die aangewezen zijn in het kader van de Wet natuurbescherming, gekoppeld aan een aangewezen soort, of nog onbekend maar mogelijk wel relevant.*

*De berekening op basis van stikstofemissies gaat uit van de componenten ammoniak (NH<sub>3</sub>) en/of stikstofoxide (NO<sub>x</sub>).*

*Wilt u verder rekenen of gegevens wijzigen? Importeer de pdf dan in Calculator. Voor meer toelichting verwijzen wij u naar de website [www.aerius.nl](http://www.aerius.nl).*

Berekening Gebruiksfase P01368 Venrayseweg 121 Venlo

- ▶ Kenmerken
- ▶ Samenvatting emissies
- ▶ Depositieresultaten
- ▶ Gedetailleerde emissiegegevens

Verdere toelichting over deze PDF kunt u vinden in een bijbehorende leeswijzer. Deze leeswijzer en overige documentatie is te raadplegen via:  
<https://www.aerius.nl/handleidingen-en-leeswijzers>.

# AERIUS CALCULATOR

## Contact

Rechtspersoon	Inrichtingslocatie
BRO	Venrayseweg 121 , - Venlo

## Activiteit

Omschrijving	AERIUS kenmerk	
Venrayseweg 121 Venlo	S4TgDCtQsYPE	
Datum berekening	Rekenjaar	Rekenconfiguratie
07 april 2020, 13:19	2021	Berekend voor natuurgebieden

## Totale emissie

	Situatie 1
NOx	4,32 kg/j
NH <sub>3</sub>	< 1 kg/j

## Resultaten

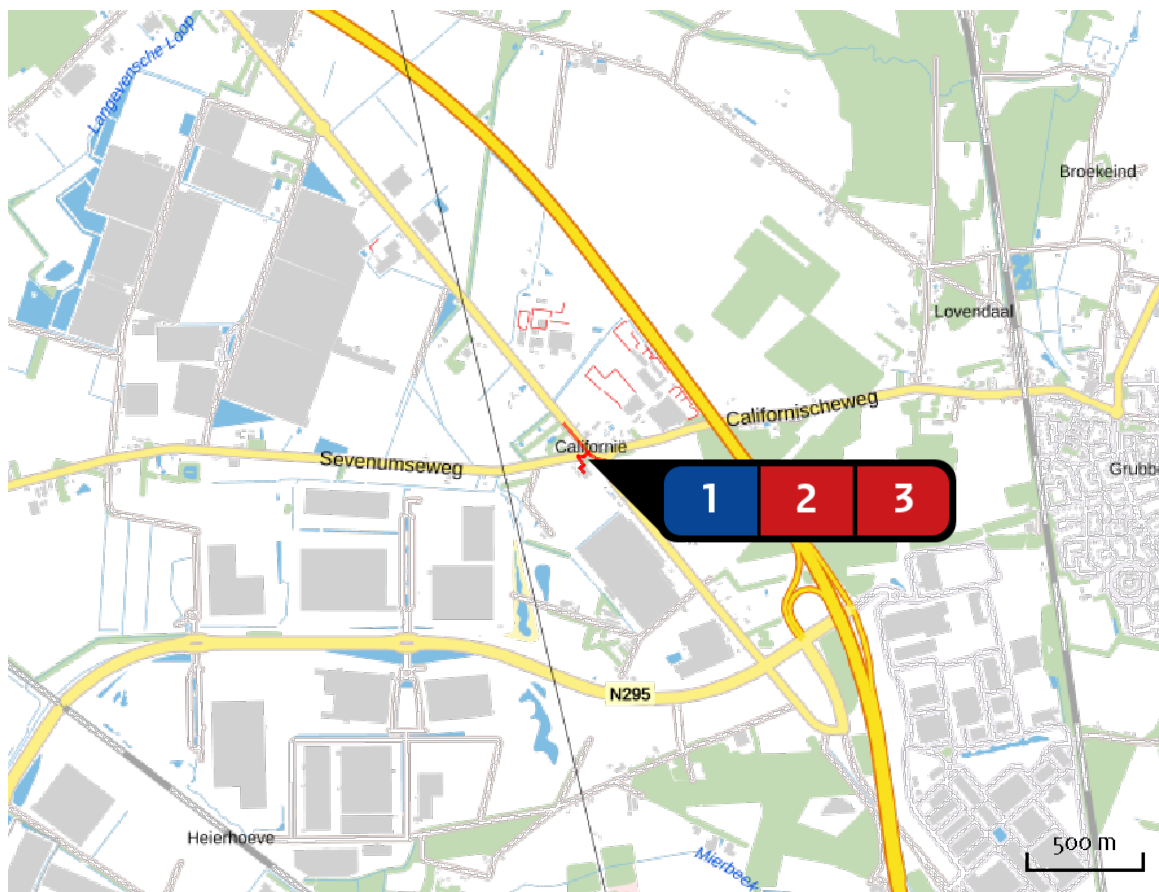
Hectare met  
hoogste bijdrage  
(mol/ha/j)

Natuurgebied
Uw berekening heeft geen depositieresultaten opgeleverd boven 0,00 mol/ha/jr.

## Toelichting

AERIUS berekening van de gebruiksfase in het kader van de herontwikkeling van het voormalig agrarisch bedrijfsperceel ter hoogte van de Venrayseweg 121 te Venlo. In de toekomstige situatie zal er sprake zijn van een nieuw bedrijfspand en enkele logiesverblijven.

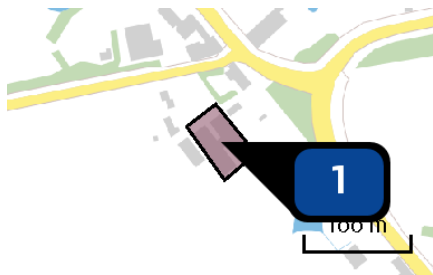
Locatie  
 Gebruiksfase  
 P01368  
 Venrayseweg 121  
 Venlo



Emissie  
 Gebruiksfase  
 P01368  
 Venrayseweg 121  
 Venlo

Bron Sector		Emissie NH <sub>3</sub>	Emissie NO <sub>x</sub>
<b>1</b>	Bedrijfsloods ... Anders...   Anders...	-	-
<b>2</b>	Wegverkeer (noord) Wegverkeer   Binnen bebouwde kom	< 1 kg/j	2,09 kg/j
<b>3</b>	Wegverkeer (zuid) Wegverkeer   Binnen bebouwde kom	< 1 kg/j	2,23 kg/j

Emissie  
(per bron)  
Gebruiksfase  
P01368  
Venrayseweg 121  
Venlo

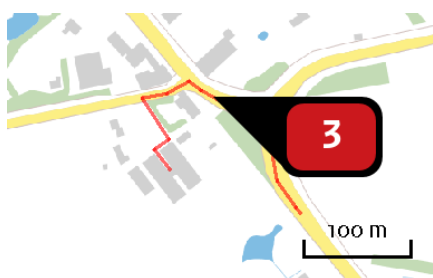


Naam **Bedrijfsloods**  
Locatie (X,Y) **205086, 381412**  
Uitstoothoogte **8,0 m**  
Oppervlakte **0,2 ha**  
Spreiding **0,0 m**  
Warmteinhoud **0,000 MW**  
Temporele variatie **Continue emissie**



Naam **Wegverkeer (noord)**  
Locatie (X,Y) **205093, 381507**  
NOx **2,09 kg/j**  
NH3 **< 1 kg/j**

Soort	Voertuig	Aantal voertuigen	Stof	Emissie
Standaard	Licht verkeer	55,0 / etmaal	NOx NH3	1,97 kg/j < 1 kg/j
Standaard	Zwaar vrachtverkeer	8,0 / maand	NOx NH3	< 1 kg/j < 1 kg/j



Naam **Wegverkeer (zuid)**  
Locatie (X,Y) **205127, 381480**  
NOx **2,23 kg/j**  
NH3 **< 1 kg/j**

Soort	Voertuig	Aantal voertuigen	Stof	Emissie
Standaard	Licht verkeer	55,0 / etmaal	NOx NH3	2,10 kg/j < 1 kg/j
Standaard	Zwaar vrachtverkeer	8,0 / maand	NOx NH3	< 1 kg/j < 1 kg/j



## Disclaimer

Hoewel verstrekte gegevens kunnen dienen ter onderbouwing van een vergunningaanvraag, kunnen er geen rechten aan worden ontleend. De eigenaar van AERIUS aanvaardt geen aansprakelijkheid voor de inhoud van de door de gebruiker aangeboden informatie. Bovenstaande gegevens zijn enkel bruikbaar tot er een nieuwe versie van AERIUS beschikbaar is. AERIUS is een geregistreerd handelsmerk in Europa. Alle rechten die niet expliciet worden verleend, zijn voorbehouden.

## Rekenbasis

Deze berekening is tot stand gekomen op basis van:

AERIUS [versie 2019A\\_20200403\\_6c571f9654](#)

Database [versie 2019A\\_20200403\\_6c571f9654](#)

Voor meer informatie over de gebruikte methodiek en data zie:

<https://www.aerius.nl/nl/factsheets/release/aerius-calculator-2019A>

