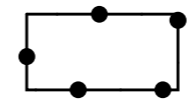


Plangebied




Plangebiedgrens

Bestemmingen



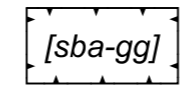
Wonen

Bouwvlak

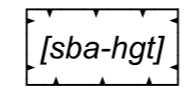


bouwvlak

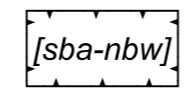
Bouwaanduidingen



specifieke bouwaanduiding - grondgebonden

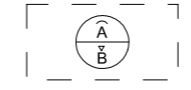


specifieke bouwaanduiding - hoofgebouw toegestaan



specifieke bouwaanduiding - nieuwbouwwoning

Maatvoeringaanduidingen

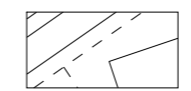


maximum goothoogte (m), maximum bouwhoogte (m)



maximum aantal wooneenheden

Verklaringen



bestaande bebouwing en kadastrale ondergrond

Bestemmingsplan 'Roermondseweg (ong) Tegelen'

Gemeente Venlo

NL.IMRO.0983..

projectnr. BRO:	211x9486
projectnr. TPG:	EP_RO-2006_274
schaal:	1:500
formaat:	A3
deelplan:	1 van 1

status:	ontwerp
concept:	11-06-2018 / MP
voorontwerp:	dd-mm-jjjj / tek
ontwerp:	24-06-2019 / lvW
vastgesteld:	dd-mm-jjjj / tek

wijziging:	22-06-2018 / MP
wijziging:	19-02-2019 / MP
wijziging:	dd-mm-jjjj / tek
laatste wijziging:	dd-mm-jjjj / tek
bestandsnaam:	{[IDN-nummer].dgn}



Postbus 4
5280 AA Boxtel
Bosscheweg 107
5282 WV Boxtel

www.bro.nl
info@bro.nl
T 0411 850 400
F 0411 850 401

verbeelding: The People Group
www.thepeoplegroup.nl

