

LEGENDA

Plangebied



plangrens

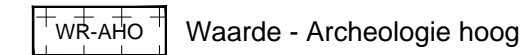
Bestemmingen

Enkelbestemmingen

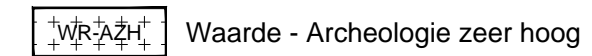


Wonen

Dubbelbestemmingen



Waarde - Archeologie hoog



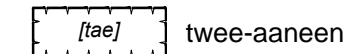
Waarde - Archeologie zeer hoog

Bouwvlakken



bouwvlak

Bouwaanduidingen



twee-aaneen

verklaring



ondergrond

Bestemmingsplan "Rijksweg 73-75 te Velden" Gemeente Venlo



idn: NL.IMRO.0983.BP202220RKSWG7375-ON01

datum: 24-05-2023

schaal: 1:500

kaartblad: 1 van 1

formaat: A3

status: ontwerp



Digireg Netherlands B.V.
Schoolstraat 7
5961 EE Horst
+31 77 - 208 60 12
info@digireg.nl

Pijnenburg
Spoorweg 4
5963 NJ Horst
+31 77 - 3982921
www.pijnenburgadvies.nl

