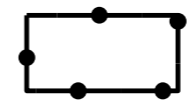


Plangebied



Plangebiedgrens

Bestemmingen

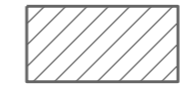


Wonen

Gebiedsaanduidingen



milieuzone - grondwaterbescherming venloschol



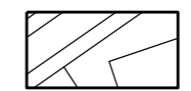
overige zone - robuuste landbouw en natuur

Bouwvlak



bouwvlak

Verklaringen



bestaande bebouwing en kadastrale ondergrond

Bestemmingsplan 'Genrayweg, Venlo'

Gemeente Venlo

NL.IMRO.0983.BP202308GENRAY-ON01

projectnr. BRO:	P03851
projectnr. TPG:	EP_RO-2006_618
schaal:	1:500
formaat:	A3
deelplan:	-

status:	ontwerp
concept:	11-01-2021 / lvW
voorontwerp:	dd-mm-jjjj / tek
ontwerp:	19-09-2023 / KB
vastgesteld:	dd-mm-jjjj / tek

wijziging:	18-01-2021 / lvW
wijziging:	16-02-2021 / lvW
wijziging:	17-02-2023 / MP
laatste wijziging:	19-09-2023 / KB
bestandsnaam:	{IDN-nummer}.dgn



Ruimte. Mensen.  
Toekomst.

verbeelding: The People Group  
www.thepeoplegroup.nl

