

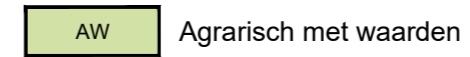
LEGENDA

Plangebied



Bestemmingen

Enkelbestemmingen

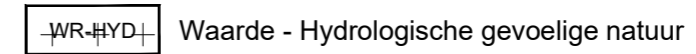


Agrarisch met waarden



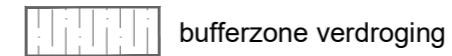
Wonen

Dubbelbestemmingen



Waarde - Hydrologische gevoelige natuur

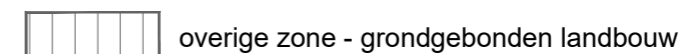
Gebiedsaanduidingen



bufferzone verdroging



milieuzone - grondwaterbescherming venlo schol

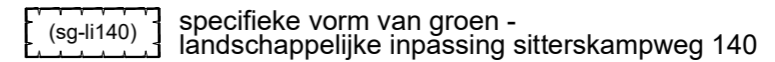


overige zone - grondgebonden landbouw



overige zone - middelhoge / hoge archeologische verwachting

Functieaanduidingen




specifieke vorm van groen - landschappelijke inpassing sitterskampweg 140

Bouwvlakken



bouwvlak

verklaring



ondergrond

bestemmingsplan "Sitterskampweg 140 Boekend"
Gemeente Venlo



idn: NL.IMRO.0983.BP202309SITTERSK140

datum: 04-10-2023

schaal: 1:500

kaartblad: 1 van 1

formaat: A3

status: ontwerp



Digireg Netherlands B.V.
 Schoolstraat 7
 5961 EE Horst
 +31 77 - 208 60 12
 info@digireg.nl

Bureau Leefomgeving B.V.
 Schoolstraat 7
 5961 EE Horst
 +31 77 - 208 60 99
 www.bureauleefomgeving.nl

