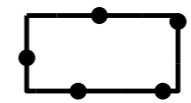


Plangebied



Plangebiedgrens

Bestemmingen

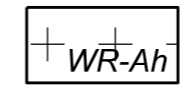


Gemengd



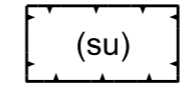
Verkeer - Verblijfsgebied

Dubbelbestemmingen



Waarde - Archeologie hoog

Functieaanduidingen



supermarkt

Bouwvlak

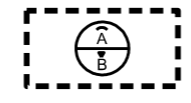


bouwvlak

Maatvoeringaanduidingen

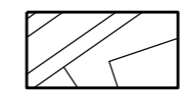


maximum bebouwingspercentage (%)



maximum goothoogte (m), maximum bouwhoogte (m)

Verklaringen



bestaande bebouwing en kadastrale ondergrond

Bestemmingsplan 'Aldi, Blerick'

Gemeente Venlo

NL.IMRO.0983.BP202206ALDIBURGGC-ON01

projectnr. BRO:	P05166
projectnr. TPG:	EP_RO-2006_759
schaal:	1:500
formaat:	A3
deelplan:	-

status:	ontwerp
concept:	25-01-2022 / l/w
voorontwerp:	-
ontwerp:	10-10-2022 / MP
vastgesteld:	dd-mm-jjjj / tek

wijziging:	28-03-2022 / l/w
wijziging:	20-05-2022 / l/w
wijziging:	26-10-2022 / MP
laatste wijziging:	dd-mm-jjjj / tek
bestandsnaam:	{IDN-nummer}.dgn



Boscheweg 107
5282 WV Boxtel
Industriestraat 94
5931 PK Tegelen

www.bro.nl
info@bro.nl
T 0411 850 400
T 077 373 0601

verbeelding: The People Group
www.thepeoplegroup.nl

