

LEGENDA

Plangebied


 plangrens

Bestemmingen

Enkelbestemmingen

 Wonen

Dubbelbestemmingen

 Waarde - Archeologie hoog

Aanduidingen

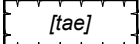
Functieaanduidingen

 specifieke vorm van wonen - voorwaardelijke sloopverplichting

Bouwvlakken

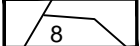
 bouwvlak

Bouwaanduidingen

 twee-aaneen

 vrijstaand

verklaring

 ondergrond

Bestemmingsplan "Rijksweg 53 en Dorperveldstraat ong. te Velden"

Gemeente Venlo

idn: NL.IMRO.0983.BP202317RIJKSWEG-OW01

datum: 13-09-2023

schaal: 1:1000

kaartblad: 1 van 1

formaat: A3

status: ontwerp



Digireg Netherlands B.V.
Schoolstraat 7
5961 EE Horst
+31 77 - 208 60 12
info@digireg.nl

Reland locatieontwikkeling
Burg. Verdijkplein 1
5835 AR Beugen
+31 85 - 043 1949
www.reland.nl

