

Plangebied



Plangebied

Enkelbestemmingen



Bedrijf - 1



Verkeer



Groen



Wonen

Functieaanduidingen



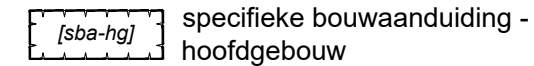
specifieke vorm van bedrijf - calamiteitendoorgang

Bouwvlakken



bouwvlak

Bouwaanduidingen

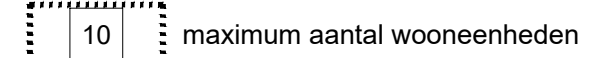


specifieke bouwaanduiding - hoofdgebouw

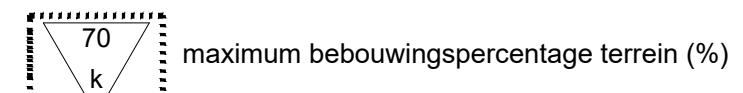


twee-aaneen

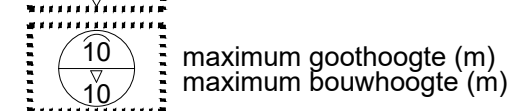
Maatvoeringen



maximum aantal wooneenheden



maximum bebouwingspercentage terrein (%)



maximum goothoogte (m)
maximum bouwhoogte (m)

Verklaringen



ondergrond

BEUSMANS & JANSEN
Onderzoek & Advies in Ruimtelijke Ordening

Locatie- en haalbaarheidsonderzoeken • Bestemmingsplannen • Ruimtelijke onderbouwingen
Planschaderisico-analyses • Begeleiding bouwprojecten
www.beusmans-jansen.nl

in samenwerking met



project:
BESTEMMINGSPLAN STRAESEWEG TE VENLO

Gemeente Venlo

onderdeel
verbeelding

status
ontwerp

opdrachtgever:
opdrachgever


projectnummer:
23BEUSM012

identificatienummer:
NL.IMRO.0983.BP2023STRAELSEWEG

bladnummer:
1 van 1

SCHAAL : 1 : 1 000
FORMAAT : A3

datum : 14 november 2023
bestandsnaam: 23BEUSM012-004



**RUIJTE
LOKET_{NL}**

Ruimteloket, data in kaart

Linker Rottekade 292 | 3034 CV Rotterdam |
085 016 38 74 | info@ruimteloket.nl |
www.ruimteloket.nl