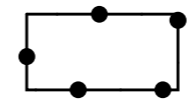


Plangebied




Plangebiedgrens

Bestemmingen



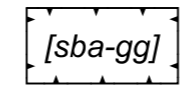
Wonen

Bouwvlak

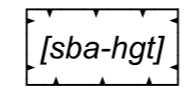


bouwvlak

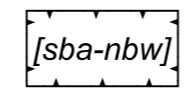
Bouwaanduidingen



specifieke bouwaanduiding - grondgebonden

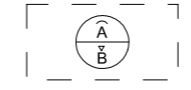


specifieke bouwaanduiding - hoofgebouw toegestaan



specifieke bouwaanduiding - nieuwbouwwoning

Maatvoeringaanduidingen

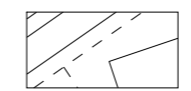


maximum goothoogte (m), maximum bouwhoogte (m)



maximum aantal wooneenheden

Verklaringen



bestaande bebouwing en kadastrale ondergrond

Bestemmingsplan 'Roermondseweg (ong) Tegelen'

Gemeente Venlo

NL.IMRO.0983.BP201909RMNDSTGLN-VA01

projectnr. BRO: 211x9486	status: vastgesteld	wijziging: 22-06-2018 / MP
projectnr. TPG: EP_RO-2006_274	concept: 11-06-2018 / MP	wijziging: 19-02-2019 / MP
schaal: 1:500	voorontwerp: dd-mm-jjjj / tek	wijziging: dd-mm-jjjj / tek
formaat: A3	ontwerp: 18-10-2019 / lvW	laatste wijziging: dd-mm-jjjj / tek
deelplan: 1 van 1	vastgesteld: 14-01-2020 / lvW	bestandsnaam: [IDN-nummer].dgn



Postbus 4  
5280 AA Boxtel  
Bosscheweg 107  
5282 WV Boxtel

www.bro.nl  
info@bro.nl  
T 0411 850 400  
F 0411 850 401

verbeelding: The People Group  
www.thepeoplegroup.nl

