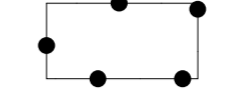


Plangebied



Plangebiedgrens

Bestemmingen



G Groen



V Verkeer



W Wonen

Gebiedsaanduidingen

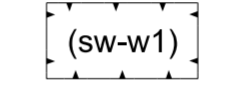


milieuzone - grondwaterbescherming venloschol

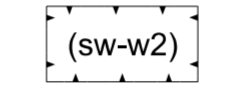


overige zone - geluidswerende voorziening

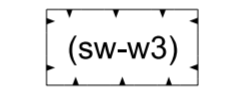
Functieaanduidingen



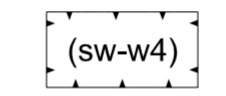
(sw-w1) specifieke vorm van wonen - wonen 1



(sw-w2) specifieke vorm van wonen - wonen 2



(sw-w3) specifieke vorm van wonen - wonen 3



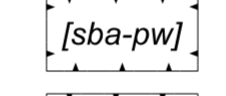
(sw-w4) specifieke vorm van wonen - wonen 4

Bouwvlak

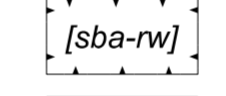


bouwvlak

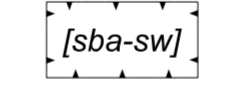
Bouwaanduidingen



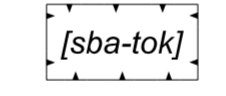
[sba-pw] specifieke bouwaanduiding - patiowoningen



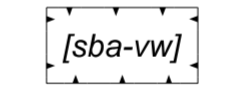
[sba-rw] specifieke bouwaanduiding - rijwoning



[sba-sw] specifieke bouwaanduiding - starterswoningen



[sba-tok] specifieke bouwaanduiding - twee onder een kap



[sba-vw] specifieke bouwaanduiding - vrijstaande woningen

Maatvoeringaanduidingen



E maximum aantal wooneenheden

Figuren



gevellijn

Verklaringen



bestaande bebouwing en kadastrale ondergrond

Bestemmingsplan 'Weidsvelden, Velden'

Gemeente Venlo

NL.IMRO.0983.BP202104VILGERT-ON01

projectnr. BRO: P03365	status: ontwerp	wijziging: 18-10-2021 / I/W
projectnr. TPG: EP_RO-2006_686	concept: 08-07-2021 / I/W	wijziging: 24-11-2021 / I/W
schaal: 1:1000	voortwerp: -	wijziging: 01-11-2023 / KB
formaat: A2	ontwerp: 13-11-2023 / MP	laatste wijziging: 05-12-2023 / KB
deelpjan: -	vastgesteld: dd-mm-jjjj / tek	bestandsnaam: [IDN-nummer].dgn