

LEGENDA

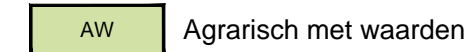
Plangebied



plangrens

Bestemmingen

Enkelbestemmingen



Agrarisch met waarden



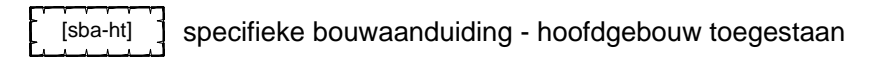
Wonen

Bouwvlakken



bouwvlak

Bouwaanduidingen

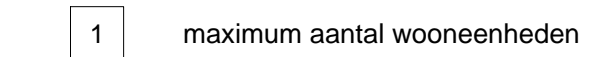


specifieke bouwaanduiding - hoofgebouw toegestaan

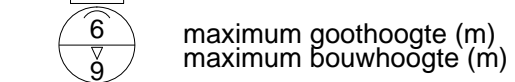


vrijstaand

Maatvoeringen

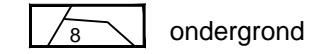


maximum aantal wooneenheden



maximum goothoogte (m)
maximum bouwhoogte (m)

verklaring



ondergrond

Bestemmingsplan "Bergmanshofweg ong. Hout-Blerick" Gemeente Venlo



idn: NL.IMRO.0983.BP202325BERGMANS

datum: 27-11-2023

schaal: 1:500

kaartblad: 1 van 1

formaat: A3

status: ontwerp



Digireg Netherlands B.V.
Schoolstraat 7
5961 EE Horst
+31 77 - 208 60 12
info@digireg.nl

Reland locatieontwikkeling
Burg. Verdijkplein 1
5835 AR Beugen
+31 85 - 043 1949
www.reland.nl

