

locatie Paaweg 4 te Velden

LEGENDA:

Plangebied



plangebied

Bestemmingen

enkelbestemmingen



Agrarisch met waarden



Wonen

dubbelbestemmingen



Waterstaat - Stroomvoerend rivierbed

Aanduidingen

gebiedsaanduidingen

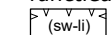


milieuzone - grondwaterbescherming venlo schol



overige zone - robuuste landbouw en natuur

functieaanduidingen



specifieke vorm van wonen - landschappelijke inpassing

bouwvlak

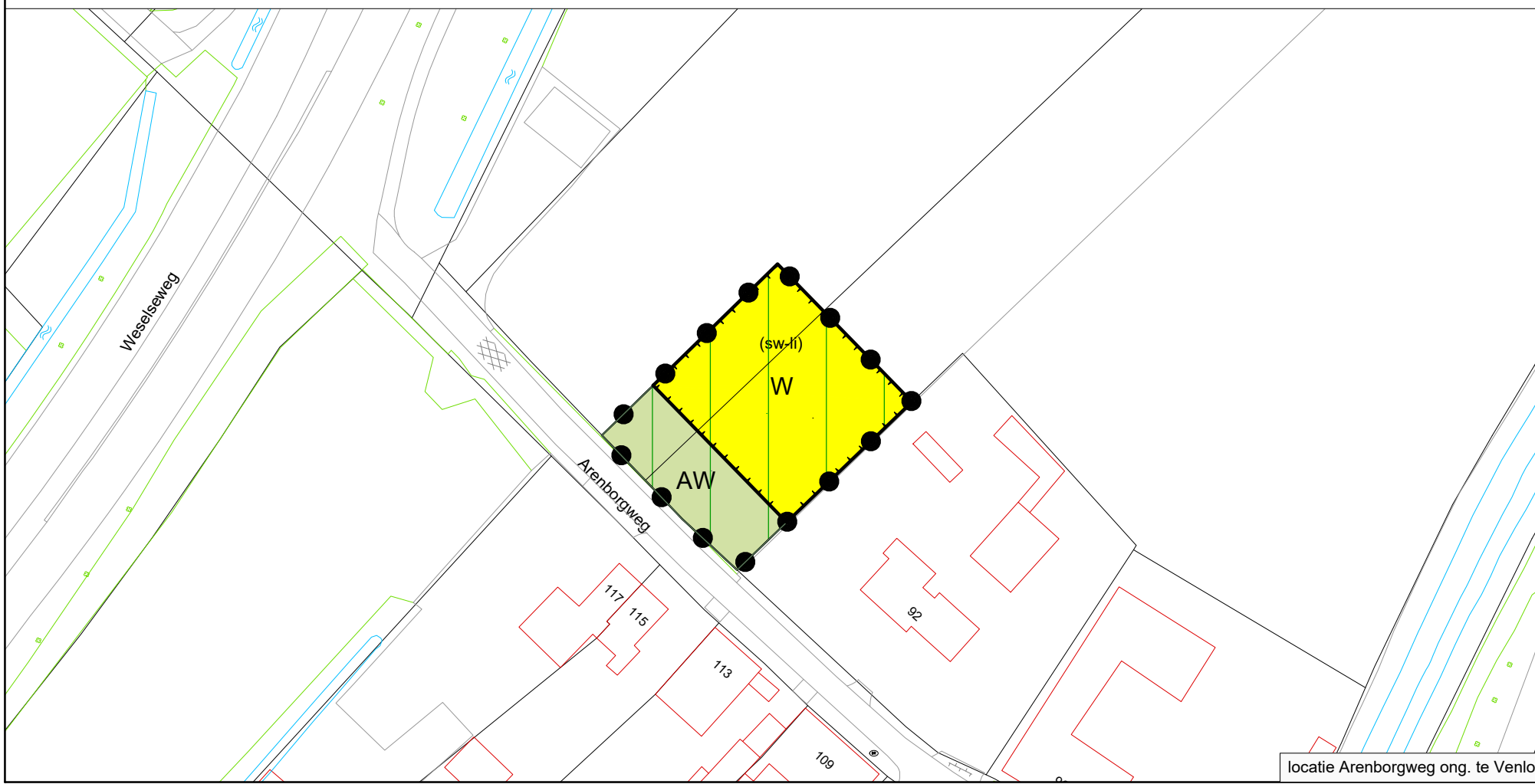


bouwvlak

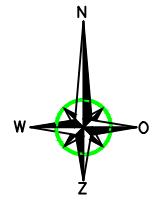
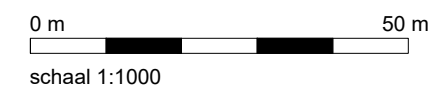
Verklaringen



ondergrond: BGT en DKK (d.d. 03-01-2022)



locatie Arenborgweg ong. te Venlo



Verbeelding	status:	ontwerp
	besluitnummer:	
Bestemmingsplan 'Maasdal Velden; Paaweg 4'	datum:	20-11-2023
	wijziging:	
	getekend:	RS
	schaal:	1:1000
Gemeente Venlo	bladformaat:	A3
	idn besluitgebied:	NL.IMRO.0983.BP202327MDVPAAWEG4-ON01



Kerkstraat 4
6367 JE Voerendaal
Tel: 045-5753255

Kerkstraat 2
6095 BE Baexem
Tel: 0475-459260

www.aelmans.com
info@aelmans.com