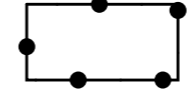





Plangebied




Plangebiedgrens

Bestemmingen



Agrarisch met waarden



Wonen

Gebiedsaanduidingen




milieuzone - grondwaterbescherming venloschol



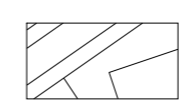
overige zone - robuuste landbouw en natuur

Bouwvlak



bouwvlak

Verklaringen



bestaande bebouwing en kadastrale ondergrond

Bestemmingsplan 'Koelderstraat 86, Venlo'

Gemeente Venlo

NL.IMRO.0983.BP202213KOELDER86-VA01

projectnr. BRO:	P03626
projectnr. TPG:	EP_RO-2006_609
schaal:	1:1000
formaat:	A3
deelplan:	-

status:	concept
concept:	17-12-2020 / lW
voorontwerp:	dd-mm-jjjj / tek
ontwerp:	25-07-2022 / tek
vastgesteld:	30-11-2022 / tek

wijziging:	18-01-2021 / lW
wijziging:	05-02-2021 / lW
wijziging:	19-02-2021 / lW
laatste wijziging:	04-11-2021 / lW
bestandsnaam:	[IDN-nummer].dgn



Boscheweg 107
5282 WV Boxtel
Industriestraat 94
5931 PK Tegelen
www.bro.nl
info@bro.nl
T 0411 850 400
T 077 373 0601

verbeelding: The People Group
www.thepeoplegroup.nl

