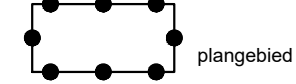


## LEGENDA

### Plangebied



plangebied

### Bestemmingen

#### enkelbestemmingen



Groen

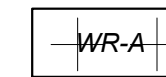


Verkeer - verblijfsgebied



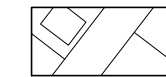
Wonen

#### dubbelbestemming



Waarde - Archeologie

### Verklaringen



ondergrond

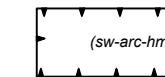
### Aanduidingen

#### bouwvlak



bouwvlak

#### functieaanduidingen



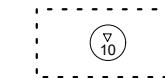
specifieke vorm van waarde - archeologie - hoge tot middelhoge waarde

#### bouwaanduidingen

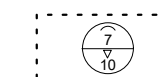


specifieke bouwaanduiding - hoofdgebouw

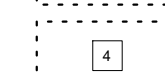
#### maatvoeringsaanduidingen



maximum bouwhoogte (m)



maximum goothoogte (m), maximum bouwhoogte (m)



maximum aantal wooneenheden



# GEONIUS



Geonius Infra  
De Asselen Kuil 10  
6161 RD Geleen  
+31 (0) 88 1300 600



Bestemmingsplan Vossen-Breuers  
NL.IMRO.0983.BP202009VOSSENBR-VA01

Van Wijnen Projectontwikkeling  
Zuid BV

Verbeelding

Vastgesteld 26-04-2022

1:1000 1 / 1

JvS

A3

CA200061 TEKENING

BP01-VAS