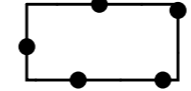





Plangebied



Plangebiedgrens

Bestemmingen



Agrarisch met waarden



Wonen

Gebiedsaanduidingen




milieuzone - grondwaterbescherming venloschol



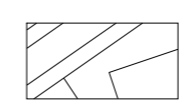
overige zone - robuuste landbouw en natuur

Bouwvlak



bouwvlak

Verklaringen



bestaande bebouwing en kadastrale ondergrond

Bestemmingsplan 'Koelderstraat 86, Venlo'

Gemeente Venlo

NL.IMRO.0983.BP202213KOELDER86-VA01

projectnr. BRO: P03626	status: concept	wijziging: 18-01-2021 / lW	
projectnr. TPG: EP_RO-2006_609	concept: 17-12-2020 / lW	wijziging: 05-02-2021 / lW	
schaal: 1:1000	voorontwerp: dd-mm-jjjj / tek	wijziging: 19-02-2021 / lW	
formaat: A3	ontwerp: 25-07-2022 / tek	laatste wijziging: 04-11-2021 / lW	
deelplan: -	vastgesteld: 30-11-2022 / tek	bestandsnaam: [IDN-nummer].dgn	