

Faseringsplan begraafplaatsen

Gemeente Venlo

Projectcode: 21-1645

12 mei 2023

Versie D01

Auteur(s): M. van Hooff



Inhoud

1.	Algemeen.....	2
1.1.	Inleiding.....	2
1.2.	Scope.....	2
1.3.	Uitgangspunten.....	2
1.4.	Grafmonumenten.....	3
1.5.	Leeswijzer.....	4
2.	Begraafplaats Tegelen.....	5
2.1.	Inleiding.....	5
2.2.	Faseringsplannen.....	5
2.3.	Faseringskaarten.....	6
3.	Begraafplaats Venlo.....	10
3.1.	Inleiding.....	10
3.2.	Faseringsplannen.....	10
3.3.	Faseringskaarten.....	11
4.	Begraafplaats Belfeld.....	16
4.1.	Inleiding.....	16
4.2.	Faseringsplannen.....	16
4.3.	Faseringskaarten.....	17
5.	Begraafplaats Blerick.....	21
5.1.	Inleiding.....	21
5.2.	Faseringsplannen.....	21
5.3.	Faseringskaarten.....	22
6.	Begraafplaats Velden (Molendijk).....	26
6.1.	Inleiding.....	26
6.2.	Faseringsplannen.....	26
6.3.	Faseringskaarten.....	27
7.	Begraafplaats Velden (Kloosterstraat).....	31
7.1.	Inleiding.....	31
7.2.	Faseringsplannen.....	31
7.3.	Faseringskaarten.....	32
8.	Oude Joodse begraafplaats.....	36
8.1.	Inleiding.....	36
8.2.	Faseringskaart.....	37

1. Algemeen

1.1. Inleiding

In de zomer van 2021 heeft KYBYS kwaliteitsmetingen verricht voor de zes gemeentelijke begraafplaatsen binnen de gemeente Venlo. Op basis van deze kwaliteitsmetingen is een meerjaren investeringsbegroting opgesteld met inzicht in het huidige kwaliteitsniveau, de beheerkosten (beheerniveau A), benodigde maatregelen en investeringen om de begraafplaatsen op CROW kwaliteitsniveau A te brengen en te houden.

In het voorjaar van 2022 zijn uitvoeringsplannen opgesteld. Hierin zijn de knel- en verbeterpunten en maatregelen geformuleerd om de belevingswaarde op alle begraafplaatsen binnen de gemeente Venlo te optimaliseren. Dit is door middel van een rapportage inclusief maatregelenkaart per begraafplaats inzichtelijk gemaakt.

De uitvoeringsplannen (fase 1) zijn de grondlegger voor dit faseringsplan. In dit faseringsplan zijn de investeringen en beheermaatregelen voor de komende tien jaar opgenomen. De fasering is opgesteld in de vorm van (1) de huidige situatie (2) de situatie 3 tot 5 jaar en (3) de situatie over 5 - 10 jaar.

1.2. Scope

Dit faseringsplan is als volgt opgebouwd: per begraafplaats wordt met behulp van een fasering aangegeven wanneer veranderingen uitgevoerd dienen te worden om tot het gewenste eindresultaat te komen. Deze fasering is weergegeven in overzichtelijke kaarten. De volgende categorieën behoren tot de scope en zijn inzichtelijk gemaakt:

- Verharding (hoofd- en zijpaden);
- Groen (extensief- en intensief beheer);
- Uitgiftebeleid (cultuurhistorisch/monumentaal en behouden/uitbreiden).

De knel- en verbeterpunten uit fase 1 (uitvoeringsplannen), worden per begraafplaats weergegeven en beknopt geformuleerd.

1.3. Uitgangspunten

Onderstaande doelen zijn per begraafplaats leidend:

- De breedte tussen de graven is wettelijk bepaald en betreft minimaal 30 cm.
- Er wordt geen halfverharding teruggebracht tussen en rondom (nieuwe uit te geven) graven. Bij nieuw uit te geven graven dient een ruimte gereserveerd te worden van 50 cm. Deze ruimte dient te worden ingezaaid met gras.
- De uitvoeringsplannen zijn leidend. In deze faseringsplannen worden de uitvoeringsplannen in nader detail beschreven.
- De uitstraling van de begraafplaatsen wordt minder traditioneel.
- De frequentie van het onderhoud wordt (sterk) gereduceerd.
- Minder traditioneel en onderhoudsgevoelige aanpak. Er vindt meer 'verbossing' plaats, waardoor verwildering in een landschappelijke uitstraling de overhand krijgt.

- De belevingswaarde dient te worden vergroot, waarbij de kracht en het karakter van iedere begraafplaats kan worden versterkt.
- Er vindt over 5 jaar een evaluatie plaats.

1.4. Grafmonumenten

Hergebruik grafmonumenten

Hergebruik van grafmonumenten is het opnieuw gebruiken van een grafmonument. Dat kan enerzijds voor hetzelfde doel als waar het ooit voor werd opgericht: herdenken van de overledene, markering van het graf en uiting geven aan rouw. Anderzijds kan het opnieuw gebruiken zich richten op toepassing van het materiaal, als verharding of bouwelement voor bijvoorbeeld as bestemmingen. Er is altijd al sprake geweest van een zekere vorm van hergebruik, maar dan niet op een begraafplaats. Natuurstenen grafmonumenten worden na verwijdering vaak vergruisd en gebruikt in de wegenbouw. De laatste tijd zien we ook vaak dat onderdelen worden hergebruikt in paden, muren of anderszins als bouwelement. Sinds een tiental jaren wordt meer gesproken over hergebruik van grafmonumenten op begraafplaatsen zelf. Hoewel er veel redenen te noemen zijn en hergebruik feitelijk gemakkelijk is, wordt het in Nederland nog niet wijdverbreid toegepast. Hergebruik lijkt een eenvoudige manier van behoud. Maar het heeft een kader nodig voor het wijzigen van de verordening, invoeren van passende administratieve handelingen, opleiden van personeel, ontwikkelen van drukwerk en aanpassen van de website. Het beleid hergebruik grafmonumenten dient beheerst uitgevoerd te worden, dient duidelijk vast te stellen wat de kosten en de voordelen zijn. Een zeer belangrijk onderdeel van het beleid rondom hergebruik is de communicatie. Zowel intern als extern dient hier aandacht aan besteed te worden. Omdat hergebruik nog weinig in Nederland als beleid is vastgelegd kan er veel publiciteit volgen. Daarbij moet ook bewust rekening gehouden worden met de mogelijke negatieve reacties.

Onderhoud grafmonumenten gemeentelijke begraafplaatsen

De gemeente Venlo heeft aangekondigd dat in de periode 2023-2024 er een voorstel volgt voor het vaststellen van een deel van de begraafplaats Venlo als gemeentelijk monument. Dat verplicht de gemeente ook een plan te maken voor het onderhoud van grafmonumenten voor zover die eigendom zijn van de gemeente of als het monument van eminent belang is.

Onderhoud van grafmonumenten geschiedt pas als het behoud van het graf in het gedrang komt en dus consoliderend en behoudend. Dat betekent dat onderhoud van een grafmonument geschiedt om het grafmonument te behouden. Verbeteren, verfraaien en vernieuwen is niet aan de orde. Constructief maatregelen zijn alleen aan de orde als dat absoluut nodig is. Beschadigde onderdelen van een grafmonument zoals dekplaat kunnen worden verwijderd indien zij geen onderdeel zijn van het grafmonument als geheel. De wijze waarop het onderhoud technisch uitgevoerd kan worden, heeft de Rijksdienst voor de Monumentenzorg uitvoerig beschreven in 2 info documenten.

Het is belangrijk periodiek inspecties uit te voeren, eens in de 5 jaar is passend. Die inspectie is de basis voor een meerjarenplan onderhoud grafmonumenten. De inspecties zijn niet alleen gericht op het behoud van de graftekens, maar dienen ook om te voorkomen dat schade aan graftekens gevaar oplevert. Alleen inspecties kunnen tijdig schaden aan het licht brengen. Door regelmatig onderhoud en reparaties uit te voeren, kan een gehele begraafplaats in goede staat blijven.

1.5. Leeswijzer

De fasering is per begraafplaats uitgewerkt door middel van verschillende faseringskaarten. Ook is per begraafplaats achtergrondinformatie geformuleerd. De onderstaande hoofdstukindeling is aangehouden:

- Hoofdstuk twee: begraafplaats Tegelen;
- Hoofdstuk drie: begraafplaats Venlo;
- Hoofdstuk vier: begraafplaats Belfeld;
- Hoofdstuk vijf: begraafplaats Blerick;
- Hoofdstuk zes: begraafplaats Velden (Molendijk);
- Hoofdstuk zeven: begraafplaats Velden (Kloosterstraat);
- Hoofdstuk acht: Oude Joodse begraafplaats.



2. Begraafplaats Tegelen

2.1. Inleiding

Begraafplaats Tegelen is ruimtelijk ingedeeld. Het valt op dat de begraafplaats niet intensief wordt bezocht. De onkruiden en/of ongewenste grassen op de zijpaden (halfverharding) zijn niet te beheren, doordat de paden minimaal worden belast en geen chemische bestrijdingsmiddelen ingezet mogen worden.

De begraafplaats kent een overzichtelijk hoofdpad richting een 'rotonde'. Dit betreft het meest intensieve en monumentale gedeelte van de begraafplaats. Dit gedeelte dient zijn waarde te behouden. Door deze kern intact te houden kunnen de buitenranden deels afgestoten worden. Hierdoor worden na verloop van jaren diverse oppervlaktes extensief beheerd, waarmee de kosten gereduceerd kunnen worden. De begraafplaats wordt aantrekkelijker gemaakt door deze een natuurlijke uitstraling te geven. De faseringskaarten met bijbehorende tekst en uitleg geven hier invulling op.

2.2. Faseringsplannen

De geadviseerde maatregelen zijn in de faseringsplannen verwerkt. De onderstaande categorieën komen aan bod:

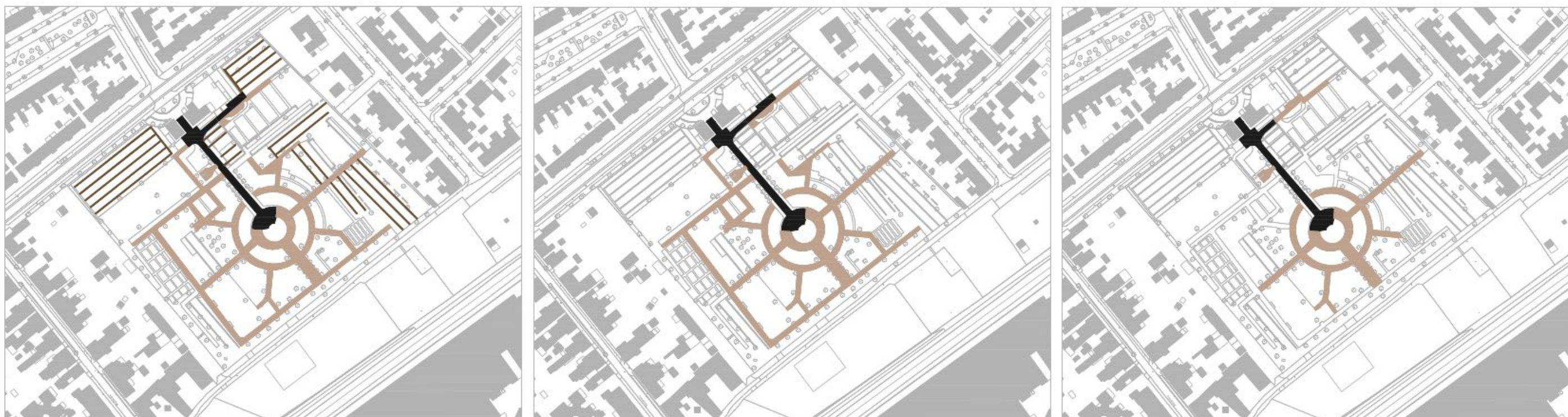
- A. Verharding; aanpak hoofd- en zijpaden;
- B. Groen; intensief- en extensief onderhoud;
- C. Uitgiftebeleid; monumentaal, behouden en uitbreiding.

De overige maatregelen met een lagere impact zijn hieronder geformuleerd:

1. Inzaaien gras;
2. Aanplanten (groenblijvende) heester- en boombeplanting gecombineerd met kleurrijk bosplantsoen;
3. Inrichting kindergraven;
4. Inrichting grafvelden.

2.3. Faseringskaarten

A. Verharding; hoofd- en zijpaden



Huidige situatie:

- Goed geasfalteerd hoofdpad tot aan de 'rotonde';
- Hoofd- en zijpaden bestaan uit halfverharding (grind);
 - Veel mossen, ongewenste grassen en onkruiden aanwezig;
 - Slechte kwaliteit door aanwezigheid van kuilen;
 - Padenstructuur niet intact.

Situatie over 3 tot 5 jaar:

- Asfalt pad blijft intact;
- Verwijderen verharding 60x40 cm tegels;
- Verwijderen mossen, ongewenste grassen en onkruiden;
- Herstellen kuilen.


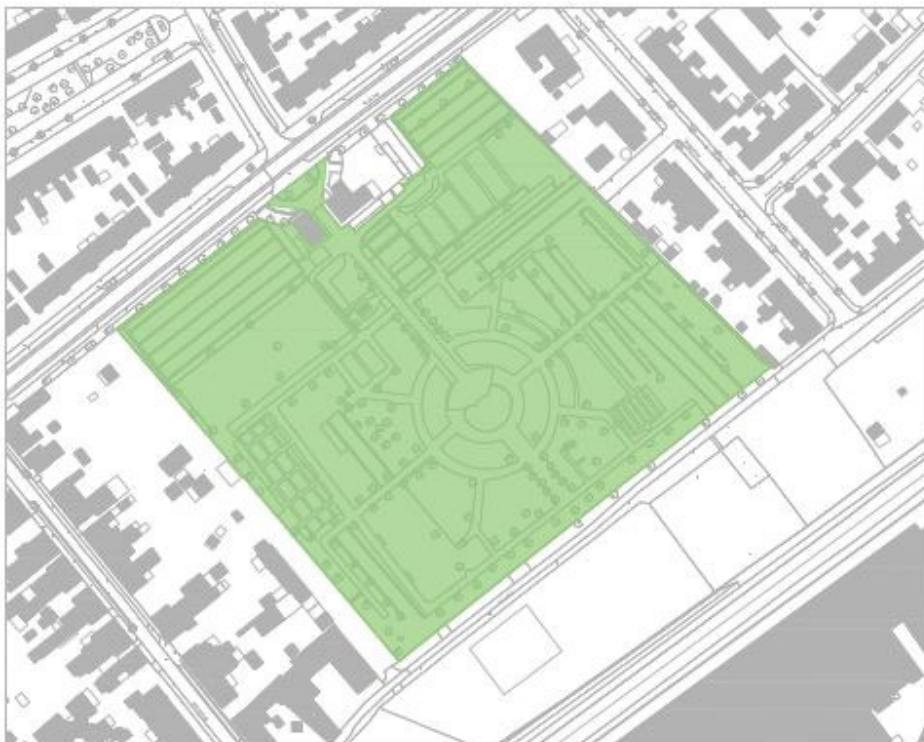
Situatie over 5 - 10 jaar:

- Verwijderen klein gedeelte asfalt;
- Verwijderen huidige halfverharding;
- Aanbrengen Aquado Natural of een gelijkwaardig product in de hoofd- en enkele zijpaden;
- Overige zijpaden vervangen voor gras.

Legenda

- Verharding: asfalt
- Verharding: elementenverharding
- Verharding: halfverharding

B. Groen; extensief- en intensief onderhoud



Huidige situatie:

- Verouderde grasoppervlaktes;
- Verouderde haagplantsoen;
- Verouderde beplanting in de aanwezige borders;
- Verouderde beplanting bij entree begraafplaats;
- Niet aaneengesloten hagenstructuur.

Situatie over 3 jaar (intensief onderhoudsgedeelte):

- Aanbrengen kleurrijke vaste plantenborders;
- Inboet randbeplanting (hagen);
- Aanbrengen vaste beplanting in combinatie met sierheesters ten behoeve van de entree van de begraafplaats;
- Aanbrengen/aanvullen soortgelijke haagbeplanting dat als scheiding moet functioneren tussen de grafvelden;
- Intact houden laanbomenstructuur bij hoofdpad en het monumentale gedeelte.

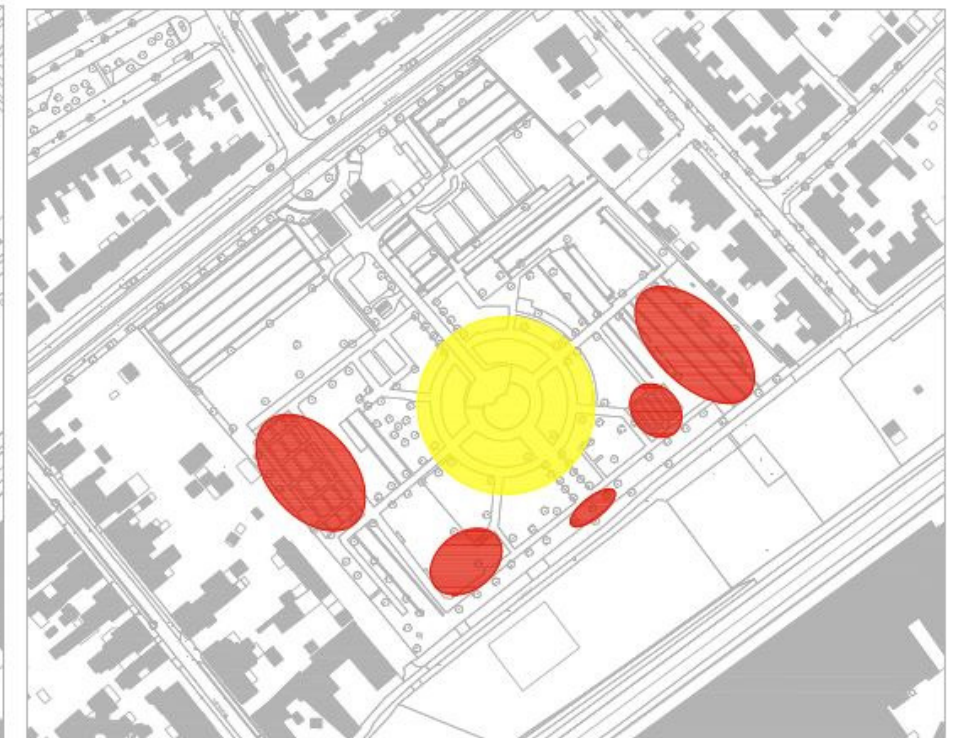
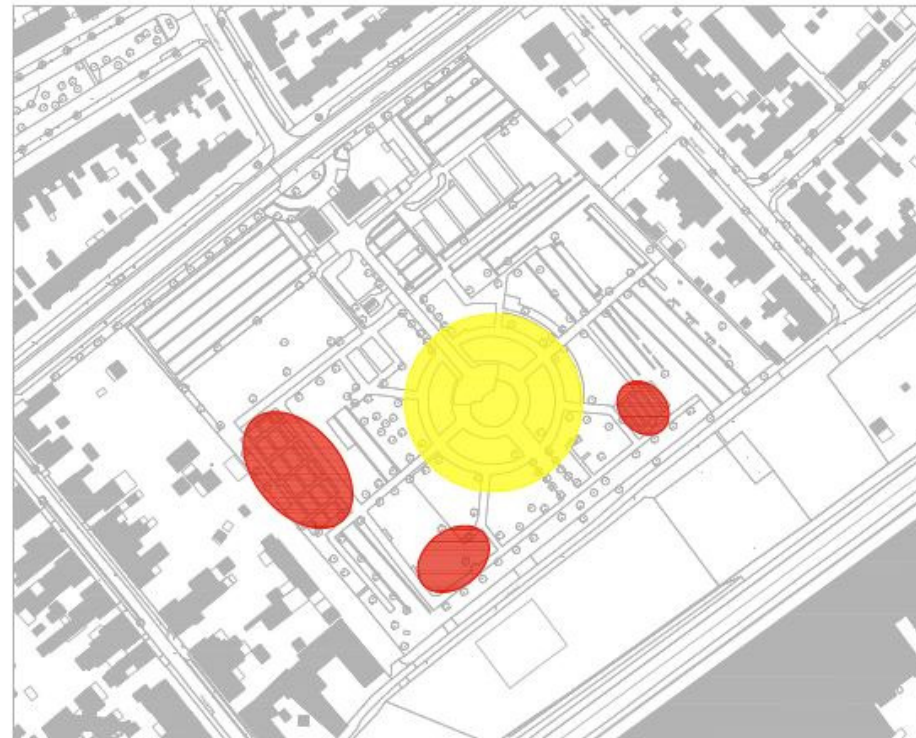
Situatie over 3 jaar (extensief onderhoudsgedeelte):

- Inzaaien betredings- en droogtetolerant grasmengsel
- Inzaaien bloemrijk grasmengsel;
- Aanbrengen bosplantsoen als randbeplanting.

Situatie over > 3 jaar (intensief- en extensief onderhoudsgedeelte):

- Beheren huidige situatie.

C. Uitgiftenbeleid; monumentaal, behouden en uitbreiden



Huidige situatie:

- Monumentale beuken in het centrale gedeelte van de begraafplaats aanwezig;
- Hoogwaardige en waardevolle grafmonumenten langs de hoofdas en in de kernzone van de begraafplaats aanwezig;
- Grafvelden/grafmonumenten verspreid over de gehele begraafplaats.



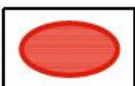
Situatie over 3 tot 5 jaar:

- Behouden van hoogwaardige en waardevolle grafmonumenten langs de hoofdas en in de kernzone van de begraafplaats;
- Bij de aangegeven locaties wordt rij aan rij begraven;
- De eerder aangewezen oranje gekleurde grafvelden worden zonder concrete acties uitgefaseerd;

Situatie over 5 - 10 jaar:

- Behouden van hoogwaardige en waardevolle grafmonumenten langs de hoofdas en in de kernzone van de begraafplaats;
- Wanneer een grafveld vol is, wordt een ander grafveld ingericht;
- Er wordt aansluitend begraven.

Legenda

-  Uitgiftenbeleid: huidige grafvelden
-  Uitgiftenbeleid: monumentaal/cultuurhistorisch
-  Uitgiftenbeleid: behouden en/of uitbreiden

1 t/m 4. Overige aspecten



Legenda

- 1 Inzaaien gras
- 2 Aanplanten (groenblijvende) heester- en boombeplanting gecombineerd met kleurrijk bosplantsoen
- 3 Inrichting kindergraven
- 4 Inrichting grafvelden

Huidige situatie:

Situatie over 2 - 10 jaar:

1. Inzaaien gras

- Grasbestand is van zeer slechte kwaliteit;
 - Onkruiden en mosgroei aanwezig;
 - Het is niet egaal.

- Renoveren (egaliseren en opnieuw inzaaien) van gazons;
- Grasbestand is uitgebreid, zoals eerder omschreven, door zijpaden te veranderen in gazon;
- Grasbestand wordt frequenter en korter gemaaid, zodat het goed toegankelijk is voor bezoekers;
- Rondom obstakels wordt frequent gemaaid om de uitstraling te optimaliseren.

2. Aanplanten (groenblijvende) heester- en boombeplanting gecombineerd met kleurrijk bosplantsoen

- Achterzijde begraafplaats bestaat uit een verwaarloosd looppad van halfverharding en een verouderd grasbestand;
- Er is geen belevingswaarde.

- Bosplantsoen is aangebracht (wat de biodiversiteit verhoogd);
- Frequentie onderhoud betreft het uitdunnen van het bosplantsoen eens per 3 - 5 jaar.

3. Inrichting kindergraven

- Twee locaties waar kinderengraven aanwezig zijn;
- Weinig tot geen belevingswaarde aanwezig.

- Intiemere gedenkplek voor nabestaanden;
- Groenblijvende haag rondom beide kindergrafvelden is aangeplant;
- Meerstammige heesters met een hoge sierwaarde zijn aangeplant;
- Vaste plantenborders zijn gerealiseerd rondom beide kindergrafvelden.

4. Inrichting grafvelden

- Twee locaties waar twee-laags begraven kan worden;
- Diverse grafvelden zijn momenteel in zijn geheel bezet;
- Grafvelden met veel leegstaande grafrijen zijn aanwezig;
- Slechte belevingswaarde van het groen;
- Verouderde en deels verdwenen randbeplanting;
- Verdwenen taxushagen in haagstructuur op de begraafplaats;
- Weinig vaste planten en heesterbeplanting aanwezig op de begraafplaats;
- Bestaande beplanting is verouderd en verkeerd in een slechte staat.

- Kleurrijke vaste planten zijn aangeplant bij de uit te breiden grafvelden;
- Sierheesters zijn aangeplant bij alle uit te breiden grafvelden;
- Bomen van derde grootte zijn aangeplant bij alle uit te breiden grafvelden;
- Hagenstructuur rondom de begraafplaats is aangevuld met een nieuwe coniferen haag (Thuja occidentalis 'Brabant');
- Inboet van Taxus heeft plaatsgevonden bij de hagenstructuur.



3. Begraafplaats Venlo

3.1. Inleiding

Begraafplaats Venlo is ruimtelijk ingedeeld. Met een oppervlakte van circa 10 hectare is het de grootste gemeentelijke begraafplaats. De begraafplaats is veelal ingedeeld met open grasvelden waar nog sporadisch een grafmonument aanwezig is. Naast deze open grafvelden zijn ook grafvelden aanwezig waarvan de inrichting een moderne uitstraling heeft. Ook zijn grafvelden aanwezig waar geen begravingen meer mogelijk zijn. Momenteel wordt er begraven langs de hoofd- en zijpaden.

In de nieuwe situatie dient de begraafplaats voor nabestaanden en bezoekers de mogelijkheid te bieden om langs de grafmonumenten te struinen door zowel de intensief- als extensief onderhouden gedeeltes. Een route over de begraafplaatsen met funeraire hoogtepunten heeft hier de voorkeur. De begraafplaats moet een natuurlijke uitstraling krijgen waardoor de nabestaanden en bezoekers zich kunnen afsluiten van de omliggende bebouwingen. Door de begraafplaats een natuurlijke uitstraling te geven, de padenstructuur aan te passen naar gazon en de parkstructuur in ere te herstellen wordt het gewenste beeld gerealiseerd.

3.2. Faseringsplannen

De geadviseerde maatregelen zijn in de faseringsplannen verwerkt. Deze categorieën komen aan bod:

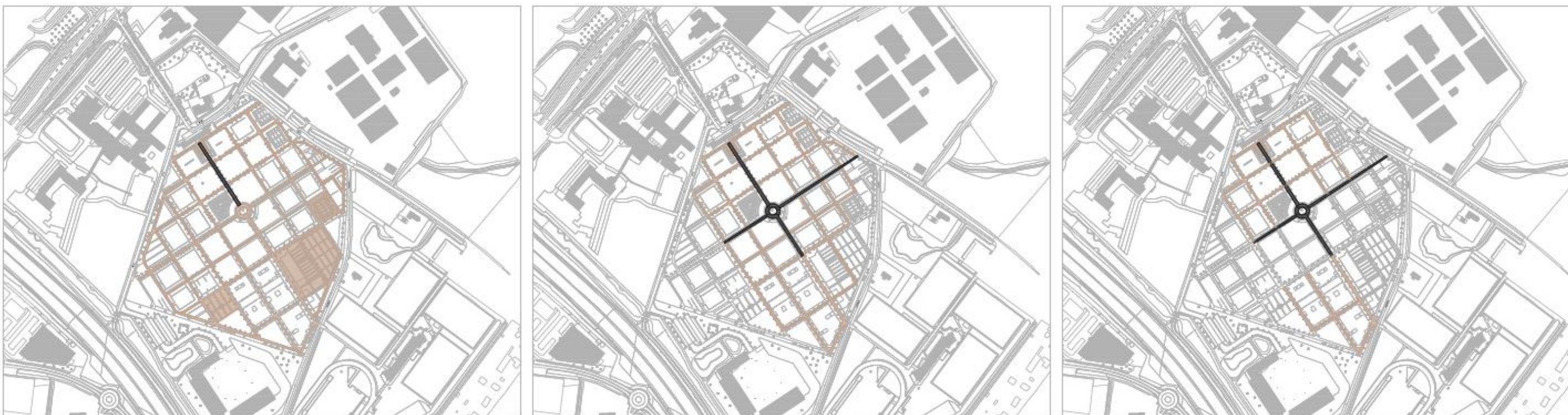
- A. Verharding; aanpak hoofd- en zijpaden;
- B. Groen; intensief- en extensief onderhoud;
- C. Uitgiftebeleid; monumentaal, behouden en uitbreiding.

De overige maatregelen met een lagere impact zijn hieronder geformuleerd:

1. Realiseren kindergrafveld;
2. Aanleg plantenborders;
3. Verwijderen solitaire heesters/coniferen op grafvelden;
4. Aanleg bloemrijke grasstroken;
5. Verwijderen ongewenst gronddepot;
6. Verwijderen coniferenhaag en aanbrengen nieuwe haag;
7. Monument van het te vroeg geboren kind;
8. Realiseren nieuw gronddepot;
9. Aanpassingen meubilair.

3.3. Faseringskaarten

A. Verharding; hoofd- en zijpaden



Huidige situatie:

- Slecht geasfalteerd hoofdpad tot aan de 'rotonde';
- Verhardingen richting de grafvelden zijn uitgevoerd in halfverharding;
- Enkele grafvelden zijn voorzien van halfverharding rondom de grafmonumenten;
- Hoofd- en zijpaden bestaan uit halfverharding (grind):
 - Veel mossen, ongewenste grassen en onkruiden aanwezig;
 - Slechte kwaliteit door aanwezigheid van kuilen;
 - Padenstructuur niet intact.

Situatie over 3 tot 5 jaar:

- Renoveren bestaand gedeelte asfalt;
- Aanbrengen nieuw gedeelte asfalt;
- Verwijderen halfverharding op locaties waar de paden naar grafvelden leiden;
- Verwijderen halfverharding op grafvelden rondom de grafmonumenten;
- Verwijderen mossen, ongewenste grassen en onkruiden bij bestaande halfverharding;
- Zijpaden westzijde begraafplaats vervangen voor gras.


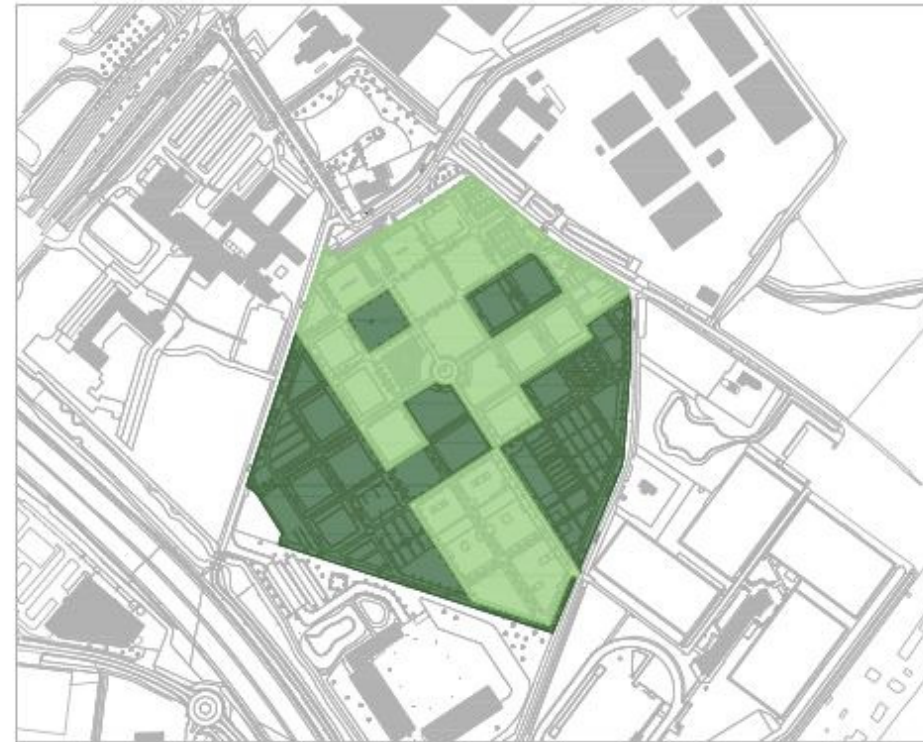
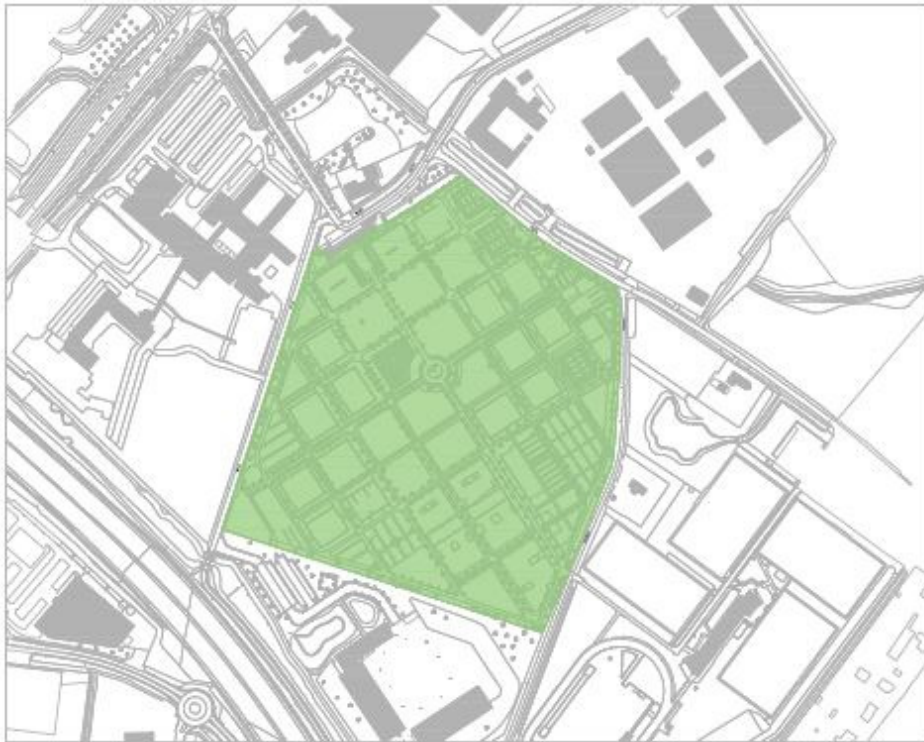
Situatie over 5 - 10 jaar:

- Verwijderen gedeelte halfverharding;
- Vervangen halfverharding naar Aquado Natural of een gelijkwaardig product bij alle overige hoofd- en zijpaden;
- Overige zijpaden vervangen voor gras.

Legenda



B. Groen; extensief- en intensief onderhoud



Huidige situatie:

- Grafvelden bedekt met grassen en mossen;
- Weinig kleurbeleving;
- Verouderde grasstroken langs hoofd- en zijpaden;
- Verouderde en slecht onderhouden beplanting rondom de begraafplaats (randbeplanting);
- Verouderde en slecht onderhouden heesterbeplanting en bosplantsoen aanwezig;
- Verouderde solitaire heesters/coniferen;
- Verouderde coniferen haag;
- Niet aaneengesloten hagenstructuur.

Situatie over 3 jaar (intensief onderhoudsgedeelte):

- Aanbrengen kleurrijke vaste plantenborders;
- Aanbrengen vaste beplanting in combinatie met sierheesters ten behoeve van de entree van de begraafplaats;
- Aanplanten kleurrijk bosplantsoen op de begraafplaats;
- Renoveren verouderde coniferen haag;
- Aanbrengen/aanvullen soortgelijke haagbeplanting dat als scheiding moet functioneren tussen de grafvelden;
- Intact houden laanbomenstructuur bij hoofdpad en het monumentale gedeelte.

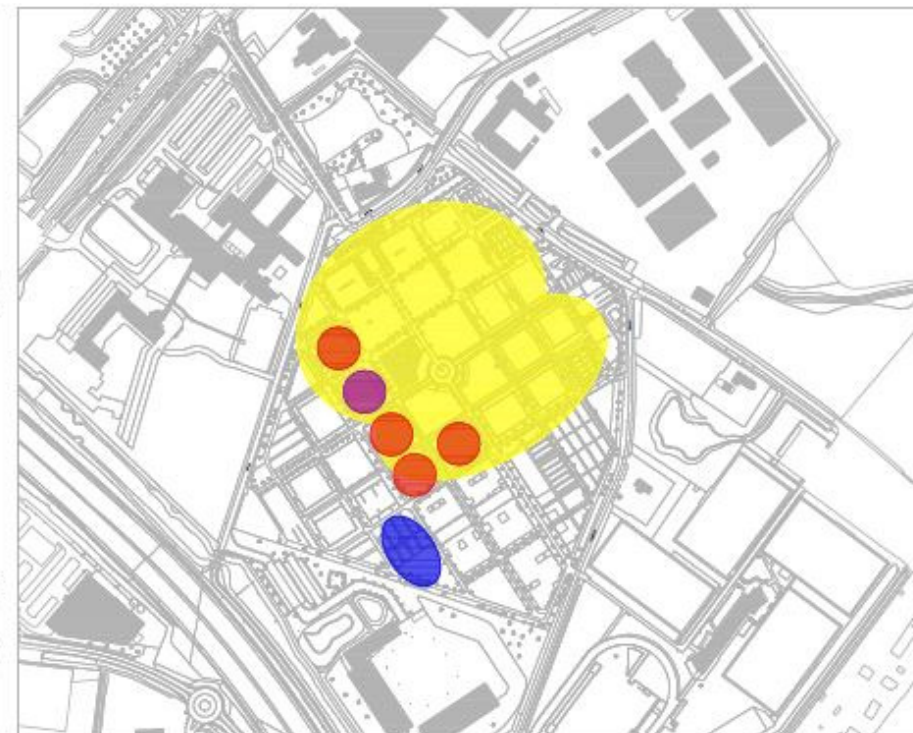
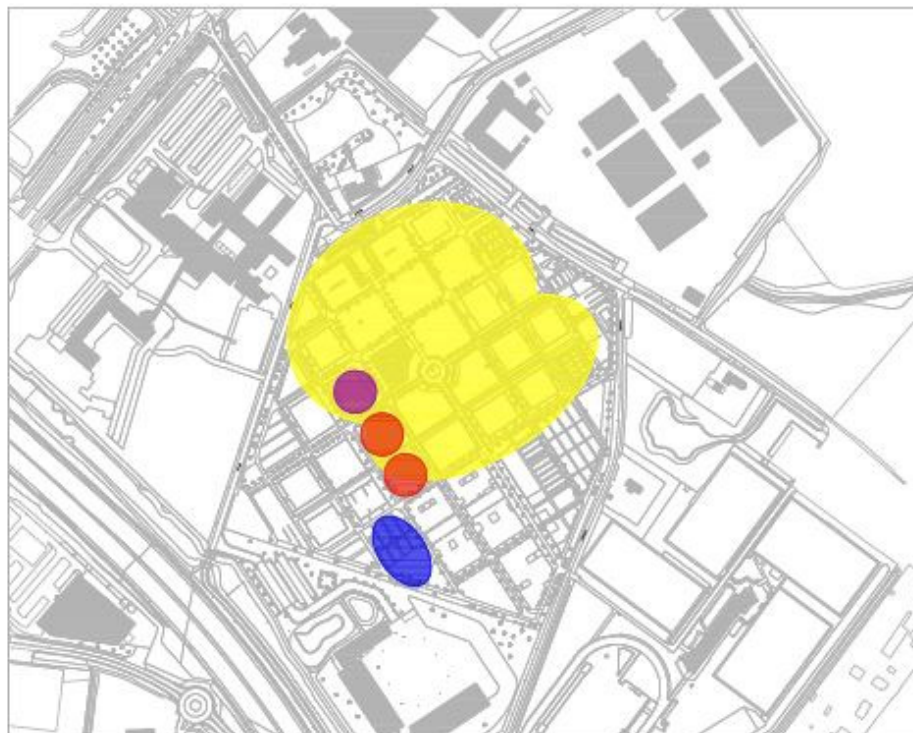
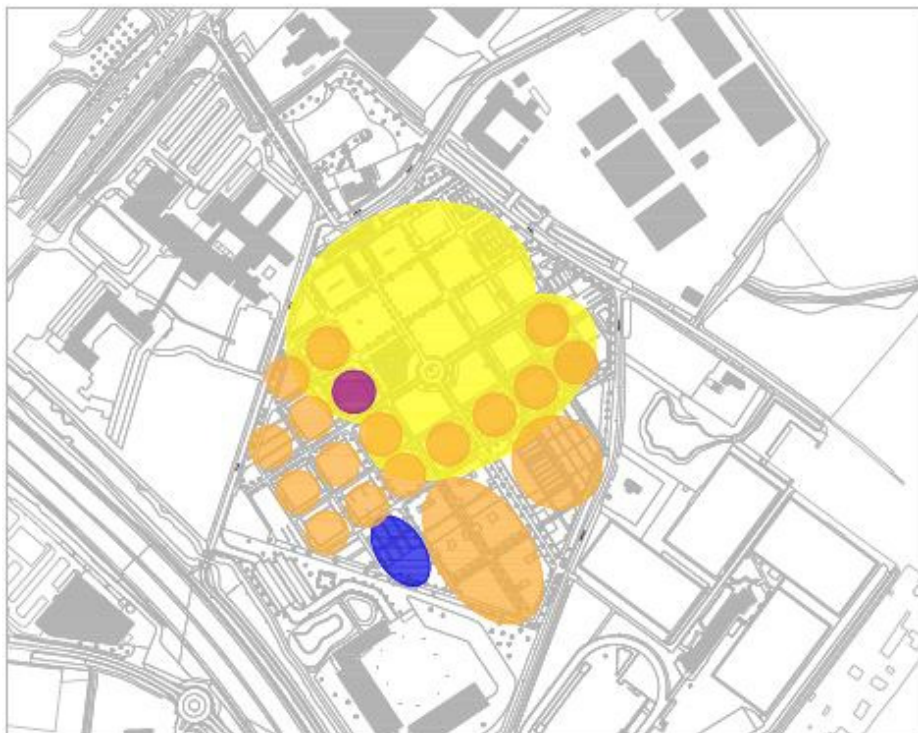
Situatie over 3 jaar (extensief onderhoudsgedeelte):

- Inzaaien betredings- en droogtetolerant grasmengsel;
- Inzaaien bloemrijk grasmengsel;
- Aanbrengen groenblijvende beplanting en bosplantsoen rondom de begraafplaats (randbeplanting);
- Verwijderen hagenstructuur;
- Verwilderen van groenstructuur:
 - Geen (verharde) paden aanbrengen;
 - Natuurlijk proces zijn gang laten gaan;
 - Ecologisch beheer toepassen.

Situatie over > 3 jaar (intensief- en extensief onderhoudsgedeelte):

- Beheren huidige situatie;
- Verouderde laanbomenstructuur in één keer renoveren door middel van nieuwe aanplant.

C. Uitgiftenbeleid; monumentaal, behouden en uitbreiden



Huidige situatie:

- Hoogwaardige en waardevolle grafmonumenten langs de hoofdas en in de kernzone van de begraafplaats aanwezig;
- Grafvelden/grafmonumenten verspreid over de gehele begraafplaats:
 - Grafvelden (grasoppervlaktes) met enkele graven (3 á 4 grafmonumenten) aanwezig;
 - Grafvelden (grindoppervlakte) waar geen bijzettingen meer mogelijk zijn;
 - Grind rondom graven aanwezig;
 - Bij diverse grafvakken hebben ruiming plaatsgevonden;
- Marokkaans gedeelte aanwezig op de begraafplaats in beheer van de gemeente;
- Veel aandacht voor erfgoed;
- Waardevolle locaties met sterke zeggingskracht;
- Wisselend beeld door de combinatie tussen het karakteristiek beeld en cultuurhistorisch verantwoord beheer.

Situatie over 3 tot 5 jaar:

- Behouden van hoogwaardige en waardevolle grafmonumenten langs de hoofdas en in de kernzone van de begraafplaats;
- Bij de aangegeven locaties wordt rij aan rij begraven;
- De eerder aangewezen oranje gekleurde grafvelden worden zonder concrete acties uitgefaseerd;
- Geruimde graven worden opnieuw ingezaaid;
- Waardevolle locaties met sterke zeggingskracht wordt behouden;
- Versterking van de uitstraling door de combinatie van karakteristiek en cultuurhistorisch verantwoord beheer.

Situatie over 5 - 10 jaar:

- Behouden van hoogwaardige en waardevolle grafmonumenten langs de hoofdas en in de kernzone van de begraafplaats;
- Wanneer een grafveld vol is, wordt een ander grafveld ingericht;
- Er wordt aansluitend begraven;
- Waardevolle locaties met sterke zeggingskracht bevinden zich langs de looproute (deze wordt bij 1 t/m 4. Overige aspecten inzichtelijk gemaakt);
- Wisselend beeld door de combinatie tussen het karakteristiek beeld en cultuurhistorisch verantwoord beheer is goed inzichtelijk door het huidige beheer (intensief- en extensief onderhoud).



1 t/m 9. Overige aspecten



Legenda

- 1 Realiseren kindergrafveld
- 2 Inrichting plantenborders
- 3 Verwijderen solitaire heesters/coniferen op grafvelden
- 4 Inrichting bloemrijke grasstroken
- 5 Ongewenst gronddepot
- 6 Verwijderen coniferenhaag en aanbrengen nieuwe haag
- 7 Monument van het te vroeg geboren kind
- 8 Realiseren nieuw gronddepot
- Route langs funeraire hoogpunten

Huidige situatie:

Situatie over 2 - 10 jaar:

1. Realiseren kindergrafveld

- Geen aangewezen locatie(s) waar kinderen begraven kunnen worden;
- Kindergraven zijn verdeeld terug te vinden langs de zijpaden;
- Weinig kleurbeleving rondom de kindergraven.

- Route langs funeraire hoogpunten is gerealiseerd;
- Intieme gedenkplek voor nabestaanden;
- Realiseren van een kindergedeelte;
- Sierheesters zijn aangeplant;
- Bomen van derde grootte zijn aangeplant;
- Meerstammige heesters met een hoge sierwaarde zijn aangeplant;
- Groenblijvende haag rondom kindergrafveld is aangeplant;
- Renoveren (egaliseren en opnieuw inzaaien) van gazons.

2. Aanleg plantenborders

- Verouderde heesterbeplanting aanwezig over de gehele begraafplaats;
- Plantvakken bij entree herbergt kale gedeelten;
- Geen parkuitstraling;
- Slechte belevingswaarde van de plantenborders;
- Verouderde en deels verdwenen randbeplanting;
- Weinig tot geen vaste planten borders aanwezig op de begraafplaats.

- Kleurrijke vaste planten en bodembedekkers zijn aangeplant bij de entree en de aangewezen grafvelden van de begraafplaats;
- Sierheesters zijn aangeplant bij de aangewezen grafvelden;
- Bomen van derde grootte zijn aangeplant bij de aangewezen grafvelden;
- Beplanting rondom de aangewezen grafvelden zijn aangevuld met een nieuwe groenblijvende heesterbeplanting.

	Huidige situatie:	Situatie over 2 - 10 jaar:
3. Verwijderen solitaire heesters/coniferen op grafvelden	<ul style="list-style-type: none"> De aangewezen grafvelden beschikken over verouderde solitaire heesters/coniferen; Weinige belevingswaarde op de grafvelden; Weinige biodiversiteit aanwezig. 	<ul style="list-style-type: none"> Verouderde solitaire heesters/coniferen zijn verwijderd; Inzaaien met zowel betredings- en droogtetolerante grasmengsels (padenstructuur) als bloemrijke grasmengsels (overige omgeving); Hagenstructuur bestaande uit taxus is (deels) verwijderd, bij de extensieve onderhouden grafvelden.
4. Aanleg bloemrijke grasstroken	<ul style="list-style-type: none"> Verouderde grasstroken langs de hoofd- en zijpaden. 	<ul style="list-style-type: none"> Intensief onderhouden grasstroken zijn ingezaaid met bloemrijke grasmengsels; Er is per aanliggend grafmonument een looppad gecreëerd door het wekelijks te maaien door middel van een maaibreedte.
5. Verwijderend ongewenst gronddepot	<ul style="list-style-type: none"> Langs de begraafplaats is een algemeen depot aanwezig: <ul style="list-style-type: none"> Hier wordt het groenafval, zandopslag en het overige afval opgeslagen; Grond opgeslagen op een ongewenste locatie op de begraafplaats. 	<ul style="list-style-type: none"> De vrijgekomen grond wordt opgeslagen bij het nieuw te realiseren gronddepot, weergegeven bij aspect 8
6. Verwijderen coniferen haag en aanbrengen nieuwe haag	<ul style="list-style-type: none"> Verouderde coniferen haag aanwezig aan de rechtse zijdes bij binnenkomst begraafplaats. 	<ul style="list-style-type: none"> Verouderde coniferen haag is vervangen voor een nieuwe coniferen haag.
7. Monument van het te vroeg geboren kind	<ul style="list-style-type: none"> Monument aanwezig bij grafveld waar te vroeg geboren kinderen worden begraven. 	<ul style="list-style-type: none"> Behouden monument; Inzaaien met zowel betredings- en droogtetolerante grasmengsels (padenstructuur) als bloemrijke grasmengsels (overige omgeving);
8. Nieuw te realiseren gronddepot	<ul style="list-style-type: none"> Grafveld zonder groene omheining. 	<ul style="list-style-type: none"> Grafveld afschermen van gronddepot door het aanbrengen van groenblijvende hagen; Opening gronddepot aan zuidzijde creëren.
9. Aanpassingen meubilair	<ul style="list-style-type: none"> Verouderde banken aanwezig; Kleine ongewenste afvalbakken aanwezig; Geen plattegrond aanwezig in het publicatiebord; Publicatiebord is niet bij de entree gesitueerd; Geen begeleidingsbordjes aanwezig. 	<ul style="list-style-type: none"> Nieuwe banken zijn geplaatst; Nieuwe grote afvalbakken zijn geplaatst; Publicatiebord inclusief een plattegrond is bij de entree gesitueerd; Er zijn begeleidingsbordjes aanwezig.



4. Begraafplaats Belfeld

4.1. Inleiding

Begraafplaats Belfeld wordt grotendeels door vrijwilligers onderhouden. Het is van belang om de onderstaande faseringen met hen door te nemen. De begraafplaats wordt gezien als een vergrote tuin en is gelegen langs een bedrijventerrein. Het hoofdpad scheidt de begraafplaats. Het zuidelijk gedeelte beschikt over een ondergrond welke voornamelijk bestaat uit grind. Het noordelijk gedeelte is ingericht met gazon. Op beide gedeeltes zijn grafmonumenten gesitueerd. Op het noordelijke gedeelte zijn de grafmonumenten niet aaneengesloten ingericht.

De begraafplaats moet een rustplaats creëren voor met name de lokale bevolking. De verouderde beplanting dient te worden vervangen door beplanting met een uitstraling die beter past in de 'vergrote tuin'. Het is van belang dat er extra aandacht wordt gegeven aan de rand tussen de begraafplaats en het bedrijventerrein. Hiermee wordt meer rust gecreëerd in een drukker omgeving. De faseringskaarten met bijbehorende tekst en uitleg geven hier invulling aan.

4.2. Faseringsplannen

De geadviseerde maatregelen zijn in de faseringsplannen verwerkt. De onderstaande categorieën komen aan bod:

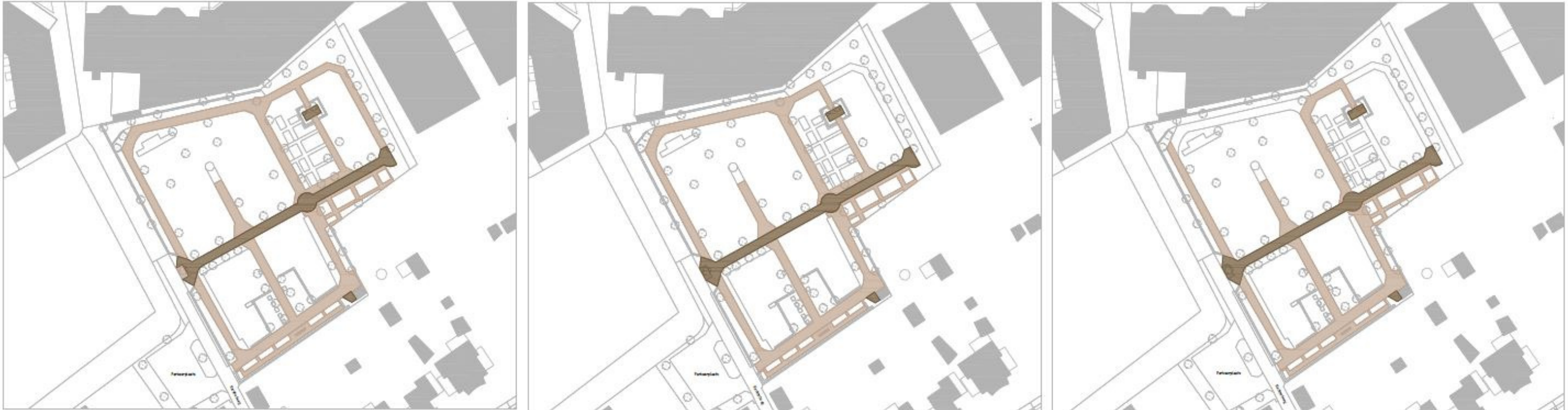
- A. Verharding; aanpak hoofd- en zijpaden;
- B. Groen; intensief- en extensief onderhoud;
- C. Uitgiftebeleid; monumentaal, behouden en uitbreiding.

De overige maatregelen met een lagere impact zijn hieronder geformuleerd:

1. Inrichting plantenborders;
2. Inrichting gronddepot;
3. Aanpassingen meubilair.

4.3. Faseringskaarten

A. Verharding; hoofd- en zijpaden



Huidige situatie:

- Het hoofdpad bestaat uit elementenverharding;
- Zijpaden bestaan uit halfverharding (grind):
 - Veel mossen, ongewenste grassen en onkruiden aanwezig;
 - Moeilijk begaanbare paden;
 - Slechte kwaliteit door aanwezigheid van kuilen;
 - Padenstructuur niet intact.

Situatie over 3 tot 5 jaar:

- Vervangen halfverharding naar Aquado Natural of een gelijkwaardig product bij alle overige zijpaden;
- Verwijderen halfverharding en aanbrengen elementenverharding (gebakken klinkers) bij onderhoudspoorten;
- Verwijderen gedeelte halfverharding (achterzijde begraafplaats);
 - Halfverharding vervangen voor gras;
- Aanbrengen betonbanden rondom grafvelden waar de ondergrond uit grind bestaat.

Situatie over 5 - 10 jaar:

- Verwijderen gedeelte halfverharding;
 - Pad vervangen voor gras;
- Gedeelte elementenverharding aan achterzijde begraafplaats vervangen voor Aquado Natural of een gelijkwaardig product.

Legenda

-  Verharding: elementenverharding
-  Verharding: halfverharding

B. Groen; extensief- en intensief onderhoud



Huidige situatie:

- Gazons bevatten ongewenste grassen, onkruiden en mossen;
- Weinig kleurbeleving;
- Verouderde en intensief te onderhouden beplanting aan de rand van de begraafplaats;
- Verouderde en slecht onderhouden heesterbeplanting op de begraafplaats;
- Verouderde solitaire heesters en coniferen;
- Verschillende stobbe van verwijderde bomen aanwezig;
- Niet aaneengesloten en verouderde hagenstructuur.

Situatie over 3 jaar (intensief onderhoudsgedeelte):

- Aanbrengen kleurrijke vaste plantenborders;
- Opnieuw inzaaien gazon met betredings- en droogtetolerant grasmengsel ter plaatsen van noordzijde begraafplaats;
- Verwijderen van ongewenste grassen, onkruiden en mossen rondom grafmonumenten en in de plantvakken;
- Verwijderen van de niet aaneengesloten en verouderde hagenstructuur aan de noordoostzijde van de begraafplaats;
- Rooien van stobben van verwijderde bomen vlakbij beide toegangspoorten;
- Aanplanten van twee nieuwe jonge bomen conform uitvoeringsplan;
- Snoeien van solitaire bomen.

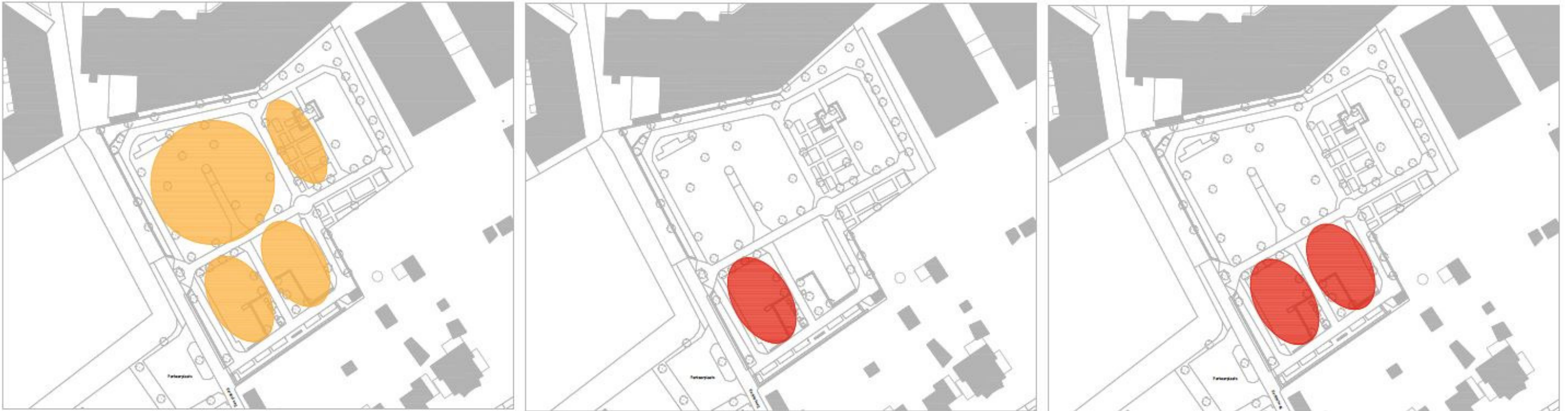
Situatie over 3 jaar (extensief onderhoudsgedeelte):

- Vervangen groenblijvende beplanting en bosplantsoen rondom de begraafplaats voor (groenblijvende) heesters- en boombeplanting met kleurrijk bosplantsoen;
- Behouden levenskrachtige leibomen.

Situatie over > 3 jaar (intensief- en extensief onderhoudsgedeelte):

- Beheren huidige situatie;
- Vervangen enkele solitaire bomen.

C. Uitgiftenbeleid; monumentaal, behouden en uitbreiden



Huidige situatie:

- Grafvelden/grafmonumenten verspreid over de gehele begraafplaats:
 - Op grafvelden bij de grasoppervlaktes zijn nog sporadisch graven aanwezig;
 - Op grafvelden bij de grindoppervlaktes is nog beperkt ruimte tot begraven;
- Geen erfgoed aanwezig.

Situatie over 3 tot 5 jaar:

- Bij de aangegeven locaties wordt rij aan rij begraven en worden eventuele openingen als eerste uitgegeven;
- Geruimde graven (aan bovenzijde begraafplaats) worden ingezaaid met gras.

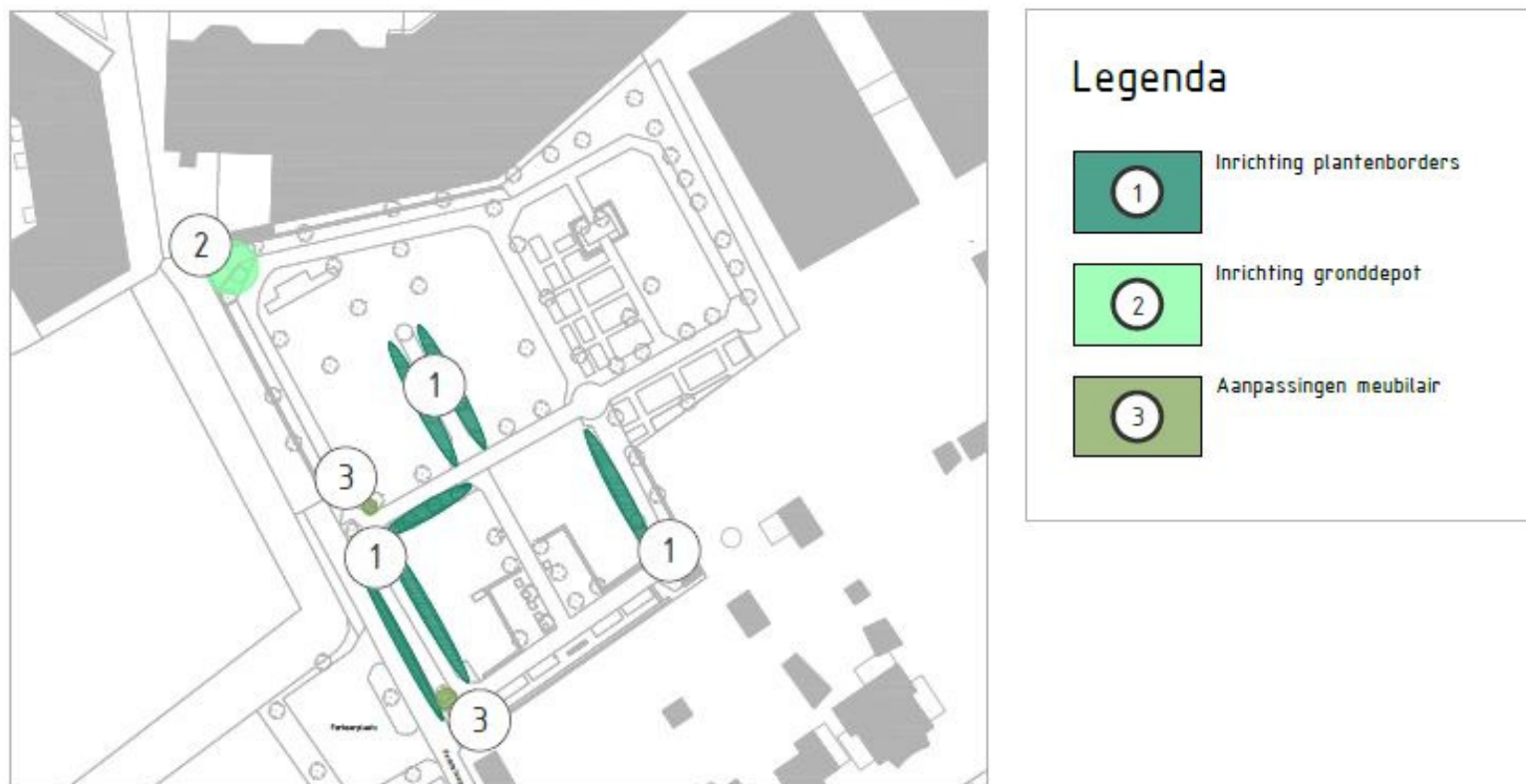
Situatie over 5 - 10 jaar:

- Wanneer een grafveld vol is, wordt een ander grafveld ingericht;
- Er wordt aansluitend begraven.

Legenda

-  Uitgiftenbeleid: huidige grafvelden
-  Uitgiftenbeleid: behouden en/of uitbreiden

1 t/m 3. Overige aspecten



Huidige situatie:

Situatie over 2 - 10 jaar:

1. Inrichting plantenborders

- Verouderde heesterbeplanting aanwezig over de gehele begraafplaats;
- Veel kale plekken in de plantenborders aanwezig bij binnenkomst van de begraafplaats;
- Geen kleurbeleving aanwezig op de begraafplaats;
- Het zicht op het omliggend bedrijventerrein is niet in zijn geheel afgesloten door met name een verouderde randbeplanting;
- Slechte belevingswaarde van het groen;
- Weinig vaste planten aanwezig op de begraafplaats.

- Kleurrijke vaste planten en bodembedekkers zijn aangeplant op de aangewezen locaties;
- Verouderde heesters zijn vervangen;
- Meer belevingswaarde door een variatie van beplanting.

2. Inrichting gronddepot

- Er is een gronddepot aanwezig op één locatie op de begraafplaats:
 - Het gronddepot is niet goed afgeschermd voor de bezoekers van de begraafplaats.

- Het gronddepot is door middel van een groenblijvende haag afgeschermd voor de bezoekers;
- Het gronddepot is goed bereikbaar.

3. Aanpassingen meubilair

- Aanwezige zitbanken zijn begroeid met algen;
- Kleine ongewenste afvalbakken aanwezig;
- Geen plattegrond aanwezig in het publicatiebord;
- Publicatiebord is niet bij de entree gesitueerd;
- Geen begeleidingsbordjes aanwezig.

- Algen groei dient op kort termijn verwijderd te worden op de zitbanken;
- Nieuwe afvalbakken zijn geplaatst op de aangewezen locaties;
- Publicatiebord inclusief een plattegrond is bij de entree gesitueerd;
- Er zijn begeleidingsbordjes aanwezig.

5. Begraafplaats Blerick



5.1. Inleiding

Begraafplaats Blerick ligt buiten het dorp in een bos. De begraafplaats wordt gekenmerkt door zijn rechte hoofdpad, het hoofdpad scheidt de duidelijk verschillende zijden (noord- en zuidzijde) van de begraafplaats.

De meeste zijpaden zijn uitgevoerd in halfverharding welke bedekt zijn met mossen. Dit is acceptabel doordat het de natuurlijke uitstraling versterkt. Extensief onderhoud kan gemakkelijk worden toegepast. De begraafplaats kan aantrekkelijker gemaakt worden door het aanbrengen van natuurlijke beplanting en door het verwijderen van beplanting zoals: de brandnetels en bramen te verwijderen. Op de begraafplaats is voldoende ruimte om te begraven. Het zuidelijke gedeelte betreft de voorkeur als het gaat om begraven. De gemeente heeft aangegeven zodra er geruimd wordt er gekozen kan worden om inheemse boomvruchten te planten op de geruimde locaties. De faseringskaarten met bijbehorende tekst en uitleg geven hier invulling op.

5.2. Faseringsplannen

De geadviseerde maatregelen zijn in de faseringsplannen verwerkt. De onderstaande categorieën komen aan bod:

- A. Verharding; aanpak hoofd- en zijpaden;
- B. Groen; intensief- en extensief onderhoud;
- C. Uitgiftebeleid; monumentaal, behouden en uitbreiding.

De overige maatregelen met een lagere impact zijn hieronder geformuleerd:

1. Realiseren kindergrafveld;
2. Inzaaien gras.

5.3. Faseringskaarten

A. Verharding; hoofd- en zijpaden



Huidige situatie:

- Slechte staat asfaltverharding ter plaatsen van entree begraafplaats;
- De asfaltverharding van het hoofdpad richting achterzijde begraafplaats is in goede staat;
- Elementenverharding aanwezig bij een klein gedeelte langs het entree gebouw;
- Verhardingen richting de grafvelden zijn uitgevoerd in halfverharding;
- Hoofd- en zijpaden bestaan uit halfverharding (puin gemengd met zand):
 - Veel mossen, ongewenste grassen en onkruiden aanwezig;
 - Slechte kwaliteit door aanwezigheid van kuilen.






Situatie over 3 tot 5 jaar:

- Renoveren bestaand gedeelte asfalt bij entree (met lijnen gemarkeerd);
- Extensief onderhoud bij paden van halfverharding aan bovenzijde begraafplaats (met lijnen gemarkeerd);
- Onderhoudsniveau en beleid aanpassen op bosrijk gebied;
- Verwijderen ongewenste soorten beplanting, zoals brandnetels/bramen/etc.;
- Verwijderen te hoog (>5 cm) groeiende onkruiden;
- Aanbrengen puinverharding op plekken waar kuilen aanwezig zijn.

Situatie over 5 - 10 jaar:

- Voorzetten en behouden onderhoudswerkzaamheden conform de situatie over 3 tot 5 jaar.

Legenda

	Verharding: asfalt
	Verharding: elementenverharding
	Verharding: halfverharding
	Verharding: renoveren asfalt
	Verharding: extensief onderhouden halfverharding

B. Groen; extensief- en intensief onderhoud



Huidige situatie:

- Het hoofdpad wordt gekenmerkt door Rhododendrons aan beide zijdes van het pad;
 - Kapotte en verouderde Rhododendrons aanwezig aan beide zijden van het hoofdpad;
- Verouderde en slecht onderhouden heesterbeplanting aanwezig;
- De entree van de begraafplaats beschikt over goed verzorgde vaste planten;
- De entree van de begraafplaats beschikt over een goed verzorgde hagenstructuur;
- Op de grasoppervlaktes zijn veel molshopen aanwezig;
- De gazons zitten vol met onkruiden en mossen.

Situatie over 3 jaar (intensief onderhoudsgedeelte):

- Entree van de begraafplaats wordt onderhouden zoals de huidige situatie;
- Hagenstructuur wordt onderhouden zoals de huidige situatie;
- Inboet van verouderde en/of afgestorven planten.

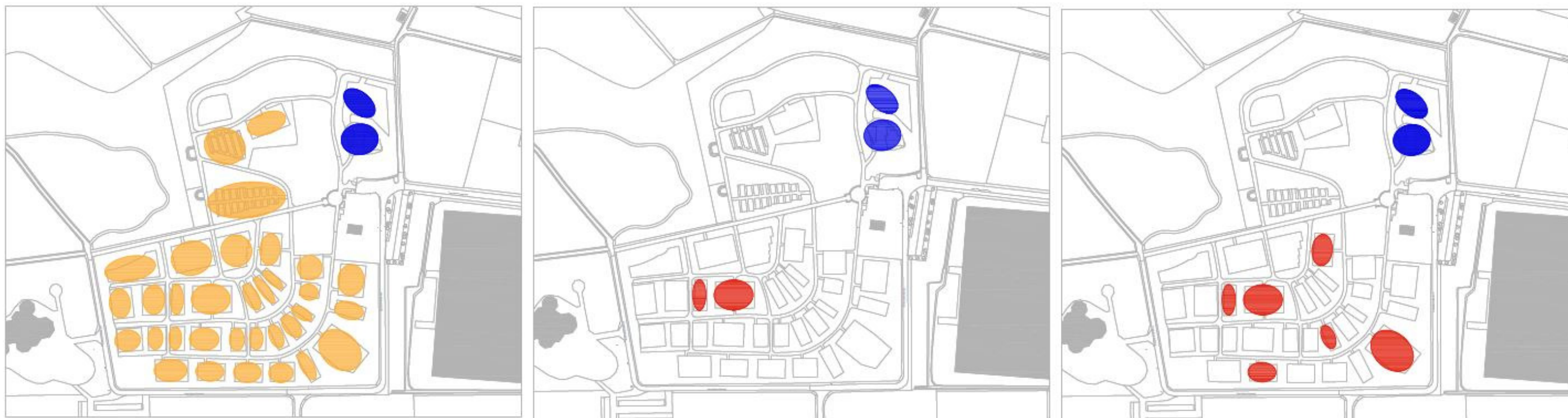
Situatie over 3 jaar (extensief onderhoudsgedeelte):

- Aanvullen Rhododendrons aan beide zijden van het hoofdpad;
- Verwijderen van ongewenste grassen, onkruid met een hoogte >10 cm;
- Verwijderen ongewenste soorten beplanting, zoals brandnetels/bramen/etc.;
- Verbossen van de gehele begraafplaats;
- Mollenbestrijding;
- Aanvullen en aanplanten van bomen, bosplantsoen en heesters.

Situatie over > 3 jaar (intensief- en extensief onderhoudsgedeelte);

- Beheren huidige situatie;
- Afstoten en niet intensiveren bovenzijde begraafplaats (bovenzijde gecentraliseerd hoofdpad).

C. Uitgiftenbeleid; monumentaal, behouden en uitbreiden



Huidige situatie:

- Halfvolle/lege grafvelden verspreid over de gehele begraafplaats:
 - Het noordelijke gedeelte van de begraafplaats is redelijk aaneengesloten begraven;
- In het zuidelijke gedeelte van de begraafplaats is nauwelijks aaneengesloten begraven;
- Ruimen van bestaande graven (diverse grafmonumenten beschikken over een sticker met de tekst 'ruimen grafmonument');
- Er is een Islamitisch gedeelte aanwezig op de begraafplaats.

Situatie over 3 tot 5 jaar:

- Bij de aangegeven locaties wordt rij aan rij begraven;
- De vrije ruimtes zoals openingen worden ingericht als graf;
- Er vinden geen bijzettingen meer plaats op het noordelijke gedeelte van de begraafplaats;
- De eerder aangewezen oranje gekleurde grafvelden worden zonder concrete acties uitgefaseerd;
- Grafmonumenten inclusief een sticker met de tekst 'ruimen grafmonumenten' zijn geruimd;
 - Optioneel kan een boomvrucht aangeplant worden, dat kan uitgroeien tot volwaardige heester/plant;
- Behouden van het Islamitisch gedeelte op de begraafplaats.

Situatie over 5 - 10 jaar:

- Wanneer een grafveld vol is, wordt een ander grafveld ingericht;
- Er wordt aansluitend begraven;
- Behouden van het Islamitische gedeelte op de begraafplaats.

Legenda

-  Uitgiftenbeleid: huidige grafvelden
-  Uitgiftenbeleid: behouden en/of uitbreiden
-  Uitgiftenbeleid: Islamitisch gedeelte

1 t/m 2. Overige aspecten



Legenda



Realiseren kindergrafveld



Inzaaien gras

Huidige situatie:

Situatie over 2 - 10 jaar:

1. Realiseren kindergrafveld

- Op de begraafplaats is één kindergedeelte aanwezig;
- De locatie heeft weinig uitstraling en kent weinig tot geen belevingswaarde;
- Weinig kleurbeleving rondom de kindergraven;
- Geen groene afscheiding aanwezig;
- De aanwezige zitbank is verkeerd gesitueerd, waardoor het geen mogelijkheid biedt om naar de kindergraven te kijken.

- Intiemere gedenkplek voor nabestaanden door;
 - Kleurrijke vaste planten zijn aangeplant bij het kindergedeelte;
 - Sierheesters zijn aangeplant;
 - Groenblijvende haag van minimaal 2 meter rondom het kindergrafvelden is aangeplant;
 - Renoveren (egaliseren en opnieuw inzaaien) van gazons voor de bereikbaarheid;
 - Draaien aanwezige zitbank, met zicht naar de kindergraven.

2. Inzaaien gras

- Rondom de grafmonumenten is het grasbestand verouderd:
 - Veel mosgroei aanwezig;
 - De gazons zijn niet egaal;
 - Het grasbestand herbergt open stukken welke niet bedekt zijn met gras.

- Kale en ongelijke delen zijn gerenoveerd (geëgaliseerd en opnieuw ingezaaid) met een betredings- en droogtetolerant grasmengsel;
- Grasbestand wordt frequent en korter gemaaid, zodat het goed toegankelijk is voor bezoekers;
- Rondom obstakels wordt frequent gemaaid om de uitstraling te optimaliseren.



6. Begraafplaats Velden (Molendijk)

6.1. Inleiding

Begraafplaats Velden (Molendijk) heeft een bosrijk en ruimtelijk karakter. Het betreft een zeer overzichtelijke begraafplaats met toepassing van biodiversiteit. De begraafplaats is aantrekkelijk voor mensen uit het dorp. Er zijn diverse mogelijkheden tot begraven, zoals een urnentuin en een strooiveld.

Er is voldoende ruimte om te begraven. Ruimingen zijn bij deze begraafplaats niet nodig. De begraafplaats wordt grotendeels door vrijwilligers onderhouden. Het is van belang om de onderstaande faseringen met hen door te nemen. Om de begraafplaats meer uitstraling te geven kunnen kleine aanpassingen worden doorgevoerd. Het renoveren van grasoppervlaktes en aanbrengen van bosplantsoen en sierheesters zijn daar voorbeelden van. Om het onderhoud te extensiveren kunnen langs de grafvelden opsluitbanden worden aangebracht. De faseringskaarten met bijbehorende tekst en uitleg geven hier invulling aan.

6.2. Faseringsplannen

De geadviseerde maatregelen zijn in de faseringsplannen verwerkt. De onderstaande categorieën komen aan bod:

- A. Verharding; aanpak hoofd- en zijpaden;
- B. Groen; intensief- en extensief onderhoud;
- C. Uitgiftebeleid; monumentaal, behouden en uitbreiding.

De overige maatregelen met een lagere impact zijn hieronder geformuleerd:

1. Inzaaien gras;
2. Verharding; opsluiting grafvelden;
3. Ongewenst gronddepot.

6.3. Faseringskaarten

A. Verharding; hoofd- en zijpaden



Huidige situatie:

- Alle looppaden zijn redelijk tot goed toegankelijk;
- Verharding uitgevoerd in elementenverharding ter plaatsen van entree begraafplaats richting de middenas en een gedeelte richting het gronddepot;
 - Mosgroei aanwezig;
- Verhardingen richting de grafvelden zijn uitgevoerd in halfverharding;
 - Mosgroei is minimaal aanwezig;
 - Geen tot nauwelijks onkruidgroei aanwezig;
 - Enkele rijsporen aanwezig.

Situatie over 3 tot 5 jaar:

- Hoofd- en zijpaden blijven intact;
- Verwijderen mossen op de elementenverharding bij entree begraafplaats richting de middenas en het gedeelte richting het gronddepot;
- Onderhoudsniveau en beleid aanpassen op bosrijk gebied;
- Verwijderen ongewenste soorten beplanting, zoals brandnetels/bramen/etc.;
- Verwijderen te hoog (>10 cm) groeiende onkruiden;
- Verdichten/herstellen rijsporen op halfverharding;
- De huidige halfverharding (mijnsplit) is niet meer verkrijgbaar. Accepteren alternatieve verharding met kleur- en vormverschil.

Situatie over 5 - 10 jaar:

- Hoofd- en zijpaden blijven intact;
- Voorzetten beheersmaatregelen die zijn toegepast bij de situatie over 3 tot 5 jaar.

Legenda



B. Groen; extensief- en intensief onderhoud



Legenda



Huidige situatie:

- De begraafplaats wordt door vrijwilligers actief onderhouden. Het betreft een extensief te onderhouden begraafplaats;
- Op de rotonde (gesitueerd in het midden van de begraafplaats) zijn sierheesters aanwezig;
- Groenblijvende en bladverliezende beplanting aanwezig;
- De biodiversiteit wordt gestimuleerd door de aanwezigheid van een insectenhuis;
- Diverse molshopen aanwezig op de begraafplaats;
- Grasbestand herbergt onkruiden en mossen.

Situatie over 3 jaar (intensief onderhoudsgedeelte):

- Geen concrete onderhoudswerkzaamheden benodigd.

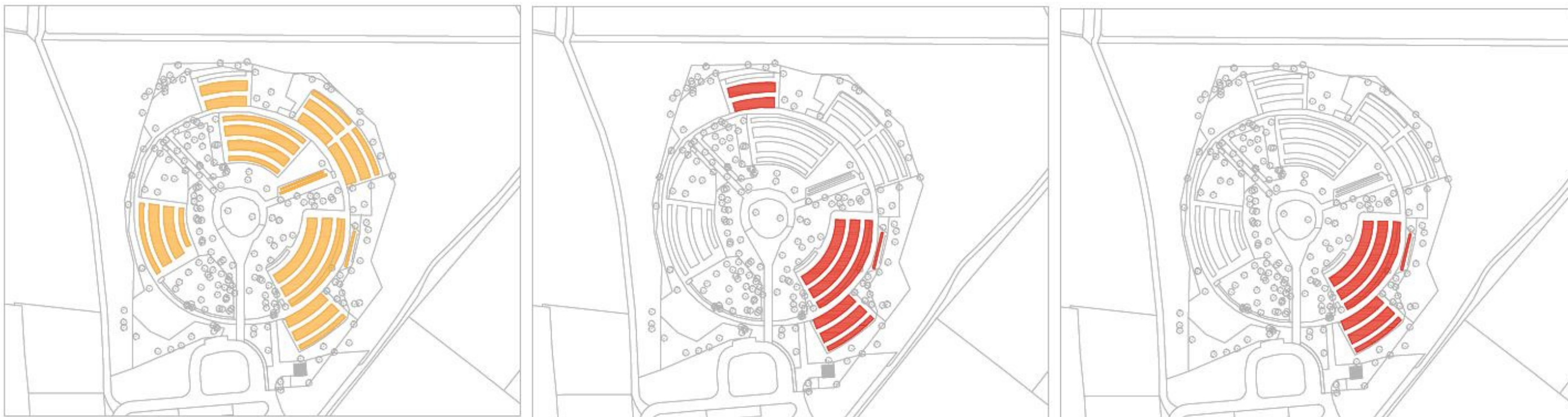
Situatie over 3 jaar (extensief onderhoudsgedeelte);

- Vrijwilligers blijven de begraafplaats actief beheren/onderhouden zoals de huidige situatie;
- Aanplanten Rhododendrons langs de drie paden die uitkomen op de rotonde;
- Verwijderen van ongewenste grassen, onkruid met een hoogte >5 cm;
- Verwijderen ongewenste soorten beplanting, zoals brandnetels/bramen/etc.;
- Verbossen van de gehele begraafplaats met bosplantsoen met een diversiteit aan bloeitijd en hoogtes;
- Molshopenbestrijding

Situatie over > 3 jaar (intensief- en extensief onderhoudsgedeelte);

- Beheren huidige situatie.

C. Uitgiftenbeleid; monumentaal, behouden en uitbreiden



Huidige situatie:

- Er is een strooiveld en urnetuin aanwezig;
- Er is vrijwel alleen aaneengesloten begraven.

Situatie over 3 tot 5 jaar:

- Bij de aangegeven locaties wordt rij aan rij begraven;
- De vrije ruimtes zoals openingen worden ingericht als graf;
- Het strooiveld en de urnetuin blijven behouden, waarbij de mogelijkheid tot begraven gehandhaafd blijft;
- Er wordt zo min mogelijk bovengronds geruimd.

Situatie over 5 - 10 jaar:

- Wanneer een grafveld vol is, wordt een ander grafveld ingericht;
- Het strooiveld en de urnetuin blijven behouden, waarbij de mogelijkheid tot begraven gehandhaafd blijft;
- Er wordt aansluitend begraven.

Legenda

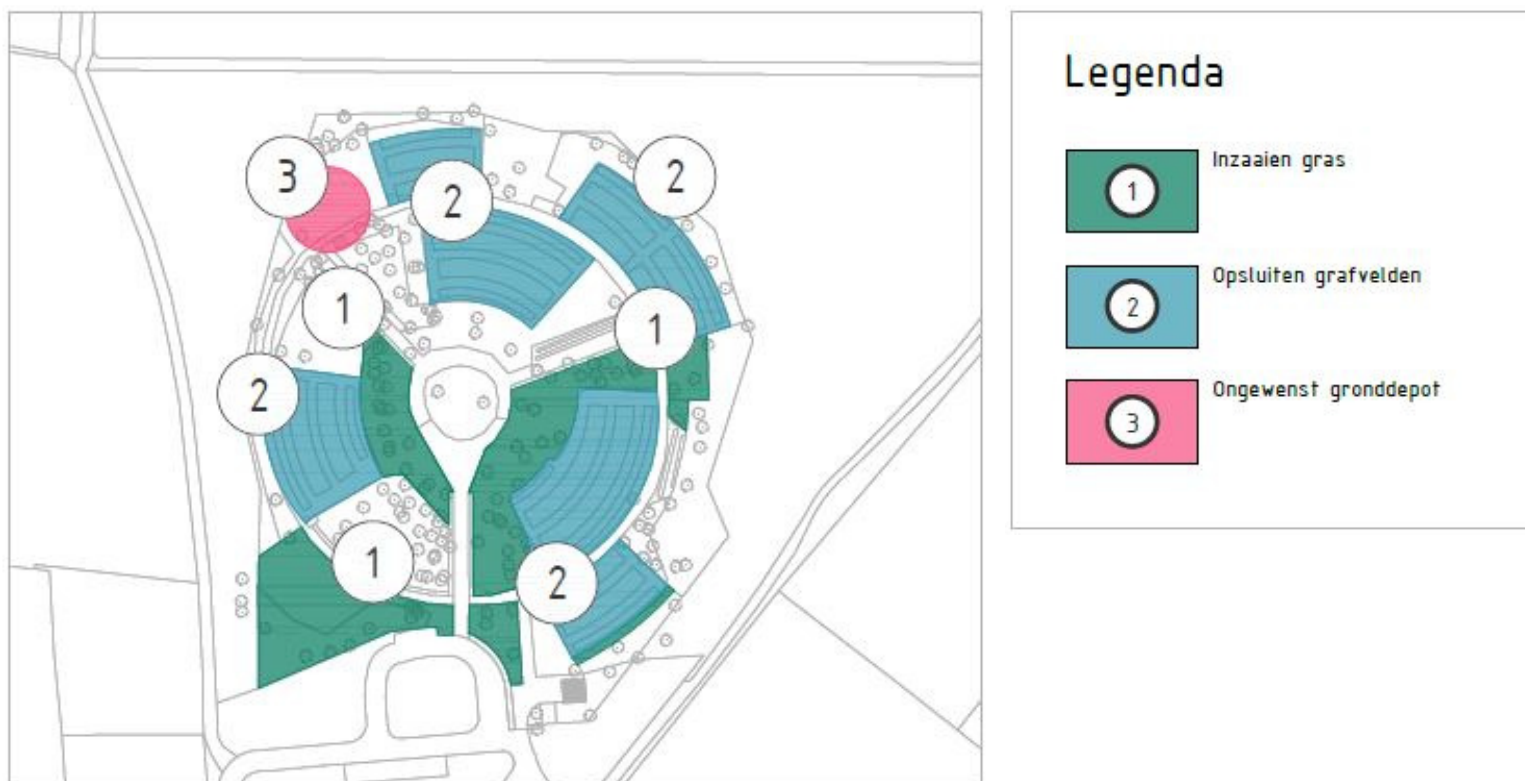


Uitgiftenbeleid:
huidige grafvelden



Uitgiftenbeleid:
behouden en/of uitbreiden

1 t/m 3. Overige aspecten



Legenda

- 1 Inzaaien gras
- 2 Opsluiten grafvelden
- 3 Ongewenst gronddepot

Huidige situatie:

Situatie over 2 - 10 jaar:

1. Inzaaien gras

- Op de aangewezen locaties is het grasbestand verouderd:
 - Veel mosgroei aanwezig;
 - Molshopen aanwezig;
 - Schadeplekken aanwezig;
 - Veelal schaduwlocaties;
 - Het is niet egaal.

- Het verouderde grasbestand is gerenoveerd (geëgaliseerd en opnieuw ingezaaid) met een schaduwgrasmengsel;
- Het vernieuwde grasbestand blijft extensief onderhouden.

2. Opsluiten grafvelden

- Grafvelden zijn nauwelijks opgesloten met opsluitbanden;
- Veel overgroeïend gras richting de grafvelden;
- De urnentuin is opgesloten met opsluitbanden.

- Grafvelden zijn voorzien met opsluitbanden 80x200x1000 mm kleur grijs;
- Jaarlijks zijn de graskanten twee keer per jaar afgestoken.

3. Inrichting gronddepot

- Er is een ongewenst gronddepot aanwezig op één locatie op de begraafplaats:
 - Het gronddepot is niet goed afgeschermd voor de bezoekers van de begraafplaats;
- Er is een aangewezen locatie voor het opslaan van het groenafval:
 - Goed toegankelijk en bereikbaar voor beheerders;
 - Locatie is nauwelijks afgeschermd met beplanting.

- Het ongewenste gronddepot is ondergebracht bij de aangewezen locatie waar het groenafval wordt opgeslagen;
- Het gewenste gronddepot wordt door omringd met groenblijvende beplanting, ter afscherming.



7. Begraafplaats Velden (Kloosterstraat)

7.1. Inleiding

Begraafplaats Velden (Kloosterstraat) is de kleinste begraafplaats binnen de gemeente Venlo. Op deze oude begraafplaats vinden sporadisch bijzettingen plaats.

Het is voor deze begraafplaats van belang om de eventuele aanpassingen met de vrijwilligers te bespreken. Aangezien de begraafplaats een verzorgde uitstraling heeft, zijn enkele wijzigingen relevant om het kwaliteitsniveau te optimaliseren. Hiermee wordt met name de bereikbaarheid en uitstraling van de begraafplaats vergroot. De faseringskaarten met bijbehorende tekst en uitleg geven hier invulling op.

7.2. Faseringsplannen

De geadviseerde maatregelen zijn in de faseringsplannen verwerkt. De onderstaande categorieën komen aan bod:

- A. Verharding; aanpak hoofd- en zijpaden;
- B. Groen; intensief- en extensief onderhoud;
- C. Uitgiftebeleid; monumentaal, behouden en uitbreiding.

De overige maatregelen met een lagere impact zijn hieronder geformuleerd:

1. Inrichten plantenborders;
2. Aanpassen meubilair.

7.3. Faseringskaarten

A. Verharding; hoofd- en zijpaden



Huidige situatie:

- Weinig parkeergelegenheid aanwezig;
- Looppaden op de begraafplaats zijn goed toegankelijk;
- Elementenverharding aanwezig buiten de begraafplaats als looppad richting de entree van de begraafplaats;
 - Oneffenheden aanwezig;
 - Geen karakteristieke uitstraling;
- Er is enkel halfverharding aanwezig op de begraafplaats (hoofdas en langs de grafmonumenten);
 - Onkruid en mosgroei aanwezig.

Situatie over 3 tot 5 jaar:

- Realiseren van parkeergelegenheid;
 - Inrichten van twee parkeerplaatsen bestaande uit elementenverharding;
- Renoveren looppad richting de begraafplaats met elementenverharding;
- Hoofd- en zijpaden op de begraafplaats blijven intact;
- Verwijderen mossen en onkruiden in de halfverharding.

Situatie over 5 - 10 jaar:

- In stand houden gerealiseerde parkeerplaatsen en looppad richting begraafplaats;
- Hoofd- en zijpaden blijven intact.

Legenda



B. Groen; extensief- en intensief onderhoud



Huidige situatie:

- De begraafplaats wordt door vrijwilligers actief onderhouden;
- Weinig kleurbeleving en biodiversiteit.

Situatie over 3 jaar (intensief onderhoudsgedeelte):

- De nieuw gerealiseerde plantenborders worden intensief onderhouden;
- Jaarlijks snoeien van vaste planten;
- Actief beheren van de begraafplaats door intensief de onkruiden te onderdrukken.

Situatie over 3 jaar (extensief onderhoudsgedeelte):

- Geen concrete handelingen benodigd voor extensieve onderhoudswerkzaamheden.

Situatie over > 3 jaar (intensief- en extensief onderhoudsgedeelte):

- Beheren huidige situatie.

C. Uitgiftenbeleid; monumentaal, behouden en uitbreiden



Huidige situatie:

- Geen benoemingswaardigheden.

Situatie over 3 tot 5 jaar:

- Enkel bijzettingen mogelijk.

Situatie over 5 - 10 jaar:

- Indien mogelijk vinden er bijzettingen plaats.

Legenda



Uitgiftenbeleid:
huidige grafvelden



Uitgiftenbeleid:
behouden en/of uitbreiden

1 t/m 4. Overige aspecten



Legenda

-  Inrichten plantenborders
-  Aanpassen meubilair

Huidige situatie:

Situatie over 2 - 10 jaar:

1. Inrichting plantenborders

- Verouderde solitaire heester- en bomenbeplanting aanwezig;
- Weinig mogelijkheden tot het creëren van plantenborders;
- Slechte belevingswaarde van het groen;
- Weinig vaste planten aanwezig op de begraafplaats.

- Sierheesters, kleurrijke vaste planten en bodembedekkers zijn aangeplant bij de entree en een gedeelte achter op de begraafplaats.

2. Aanpassen meubilair

- Aanwezige zitbanken zijn begroeid met algen en zijn erg verouderd. Ook staat één zitbank op een ongewenste locatie;
- Aanwezige afvalbak is verkleurd en verouderd;
- Verouderde toegangspoort;

- Beide zitbanken zijn vervangen waarvan één is verplaatst naar een gewenste locatie;
- Afvalbak is vervangen of opnieuw geleverd;
- Toegangspoort is vervangen.

8. Oude Joodse begraafplaats



8.1. Inleiding

De oude Joodse begraafplaats is gelegen aan de Broekhofstraat te Venlo. Op de oude Joodse begraafplaats zijn acht grafmonumenten aanwezig. De gemeente heeft ook een nieuw Joods gedeelte. Echter is deze begraafplaats niet in eigendom van de gemeente.

Vanwege de omvang van de oude Joodse begraafplaats is er gekozen voor een gezamenlijke faseringskaart waarin de benoemingswaardige onderdelen aan bod komen. De begraafplaats wordt extensief beheert. De gehele begraafplaats is bedekt met halfverharding (grind). De begraafplaats heeft geen monumentaal gedeelte. Er vinden geen bijzettingen plaats.

De benoemingswaarde maatregelen zijn hieronder geformuleerd:

1. Restaureren omheining;
2. Vervangen toegangspoort/hekwerk;
3. Beheren bomen.

8.2. Faseringskaart

1 t/m 3. Benoemingswaardige maatregelen



Huidige situatie:

Situatie over 2 - 10 jaar:

1. Restaureren omheining

- Gemetselde muur rondom de begraafplaats is verouderd.

- Restaureren gemetselde muur:
 - Voegen herstellen.

2. Vervangen toegangspoort/hekwerk

- Verouderde toegangspoorten/hekwerken;

- Toegangspoorten/hekwerken vervangen.

3. Beheren bomen

- Volwaardige bomen;
- Bomen beschikken over laaghangende takken.

- Beheren/verwijderen van laaghangende takken.