




Plangebied

 Plangebiedgrens


Bestemmingen

 Bedrijf

 Natuur


 Verkeer

Dubbelbestemmingen

 Waarde - Archeologie middelhoog

 Waarde - Archeologie zeer hoog

Gebiedsaanduidingen

 milieuzone - grondwaterbeschermingsgebied venlo schol


Bouwvlak

 bouwvlak

Maatvoeringaanduidingen

 maximum goothoogte (m), maximum bouwhoogte (m)

Verklaringen

 bestaande bebouwing en kadastrale ondergrond

Bestemmingsplan 'Bedrijfslocaties Vilgert, Velden'

Gemeente Venlo

NL.IMRO.0983.BP202217VILGERTBT-VA01

projectnr. BRO:	P03941
projectnr. TPG:	EP_RO-2006_840
schaal:	1:1000
formaat:	A3
deelplan:	-

status:	vastgesteld
concept:	18-07-2022 / lww
voorontwerp:	-
ontwerp:	08-05-2023 / MP
vastgesteld:	21-09-2023 / KB

wijziging:	27-12-2022 / MP
wijziging:	26-04-2023 / lww
wijziging:	28-06-2023 / MP
laatste wijziging:	21-09-2023 / KB
bestandsnaam:	NL.IMRO.0983.BP202217VILGERTBT-VA01.dgn

