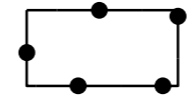


Plangebied



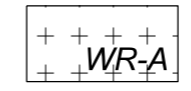
Plangebiedgrens

Bestemmingen



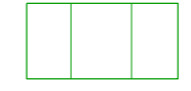
Wonen

Dubbelbestemmingen



Waarde - Archeologie

Gebiedsaanduidingen



milieuzone - grondwaterbescherming venlo schol



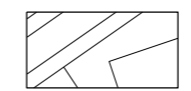
overige zone - robuuste landbouw en natuur

Bouwvlak



bouwvlak

Verklaringen



bestaande bebouwing en kadastrale ondergrond

Bestemmingsplan 'Koelderstraat (ong.)'

Gemeente Venlo

NL.IMRO.0983.BP202214KOELDERONG-VA01

projectnr. BRO:	P04862
projectnr. TPG:	EP_RO-2006_737
schaal:	1:500
formaat:	A3
deelplan:	-

status:	vastgesteld
concept:	16-12-2021 / IvW
voorontwerp:	dd-mm-jjjj / tek
ontwerp:	25-07-2022 / IvW
vastgesteld:	30-11-2022 / IvW

wijziging:	24-12-2021 / IvW
wijziging:	24-05-2022 / IvW
wijziging:	dd-mm-jjjj / tek
laatste wijziging:	dd-mm-jjjj / tek
bestandsnaam:	{[IDN-nummer].dgn}



Boscheweg 107
5282 WV Boxtel
Industriestraat 94
5931 PK Tegelen

www.bro.nl
info@bro.nl
T 0411 850 400
T 077 373 0601

verbeelding: The People Group
www.thepeoplegroup.nl

