

LEGENDA

Plangebied



plangrens

Bestemmingen

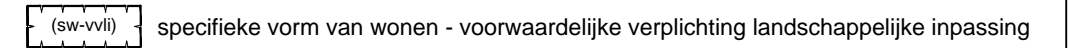
enkelbestemmingen



Wonen

Aanduidingen

Functieaanduidingen



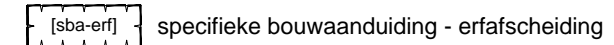
specifieke vorm van wonen - voorwaardelijke verplichting landschappelijke inpassing

Bouwvlakken



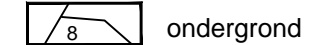
bouwvlak

Bouwaanduidingen



specifieke bouwaanduiding - erfafscheiding

verklaring



ondergrond

Bestemmingsplan "Vilgert ong. Velden" Gemeente Venlo



idn: NL.IMRO.0983.BP202324VILGERT9-VA01

datum: 29-05-2024

schaal: 1:500

kaartblad: 1 van 1

formaat: A3

status: vastgesteld



Digireg Netherlands B.V.
Schoolstraat 7
5961 EE Horst
+31 77 - 208 60 12
info@digireg.nl

Reland locatieontwikkeling
Burg. Verdijkplein 1
5835 AR Beugen
+31 85 - 043 1949
www.reland.nl

