





Legenda

 Plangebied

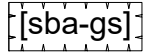
Enkelbestemmingen

-  G Groen
-  V-VB Verkeer - Verblijfsgebied
-  W Wonen



Bouwvlakken

 bouwvlak

Bouwaanduidingen

 [sba-gs] specifieke bouwaanduiding - gestapeld

Maatvoeringen

-  18 maximum aantal wooneenheden
-  12 maximum bouwhoogte (m)

Bestemmingsplan:

Brachterweg - Spechtstraat

Gemeente Venlo

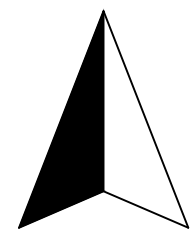
Opdrachtgever: Rura Ruimtelijk Advies

Status: vastgesteld

Get.: WDK Datum: 05-03-2024

Formaat: A3 Schaal: 1:1000

Tekeningnummer:
NL.IMRO.0983.BP202304SPECHT-VA01



Noordpijl

BraGIS GIS/CAD
Ondersteuning
en software
Dalenstraat 4B, 5466 PM Eerde
E-mail: info@bragis.nl
Web: www.bragis.nl