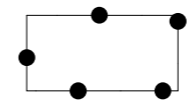


Plangebied



Plangebiedgrens

Bestemmingen

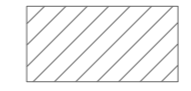


Wonen

Gebiedsaanduidingen




milieuzone - grondwaterbescherming venloschol



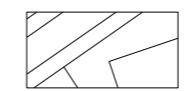
overige zone - robuuste landbouw en natuur

Bouwwlak



bouwvlak

Verklaringen



bestaande bebouwing en kadastrale ondergrond

Bestemmingsplan 'Genrayweg, Venlo'

Gemeente Venlo
NL.IMRO.0983.BP202308GENRAY-VA01

projectnr. BRO:	P03851
projectnr. TPG:	EP_RO-2006_618
schaal:	1:500
formaat:	A3
deelplan:	-

status:	vastgesteld
concept:	11-01-2021 / IvW
voorstel:	dd-mm-jjjj / tek
ontwerp:	19-09-2023 / KB
vastgesteld:	27-03-2024 / KB

wijziging:	18-01-2021 / IvW
wijziging:	16-02-2021 / IvW
wijziging:	17-02-2023 / MP
laatste wijziging:	19-09-2023 / KB
bestandsnaam:	{IDN-nummer}.dgn



Ruimte. Mensen.
Toekomst.

verbeelding: The People Group
www.thepeoplegroup.nl

